

POISTETTAVA ASEMAKAAVA 1:4000

3 m sen asemakaava-alueen ulkopuolella oleva viiva, jonka sisipuolella asemakaavamerkinnyt ja -määräykset poistetaan.



3 m kaava-alueen rajan ulkopuolella oleva viiva, jonka sisipuolella asemakaavamerkinnyt ja -määräykset poistetaan.



Korttelin, korttelinosa ja alueen raja.



Osa-alueen raja.



Ohjeellinen alueen tai osa-alueen raja.



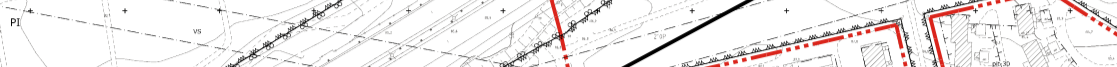
3 m kaava-alueen rajan ulkopuolella oleva viiva.



Korttelin, korttelinosa ja alueen raja.



Osa-alueen raja.



Ohjeellinen alueen tai osa-alueen raja.



3 m kaava-alueen rajan ulkopuolella oleva viiva.



Korttelin, korttelinosa ja alueen raja.



Osa-alueen raja.



Ohjeellinen alueen tai osa-alueen raja.



3 m kaava-alueen rajan ulkopuolella oleva viiva.



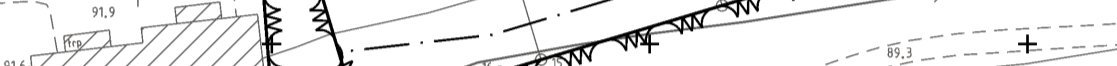
Korttelin, korttelinosa ja alueen raja.



Osa-alueen raja.



Ohjeellinen alueen tai osa-alueen raja.



3 m kaava-alueen rajan ulkopuolella oleva viiva.



Korttelin, korttelinosa ja alueen raja.



Osa-alueen raja.




Ohjeellinen alueen tai osa-alueen raja.



3 m kaava-alueen rajan ulkopuolella oleva viiva.



Korttelin, korttelinosa ja alueen raja.



Osa-alueen raja.



Ohjeellinen alueen tai osa-alueen raja.



3 m kaava-alueen rajan ulkopuolella oleva viiva.



Korttelin, korttelinosa ja alueen raja.



Osa-alueen raja.



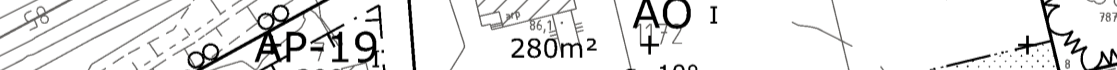
Ohjeellinen alueen tai osa-alueen raja.



3 m kaava-alueen rajan ulkopuolella oleva viiva.




Korttelin, korttelinosa ja alueen raja.



Osa-alueen raja.



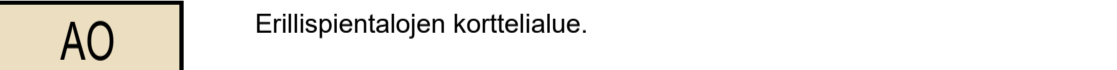
Ohjeellinen alueen tai osa-alueen raja.



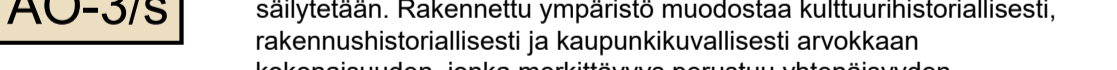
3 m kaava-alueen rajan ulkopuolella oleva viiva.



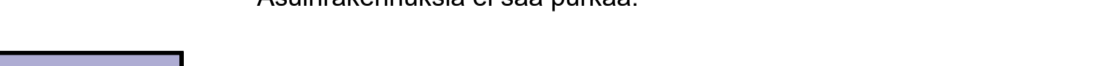
Korttelin, korttelinosa ja alueen raja.



Osa-alueen raja.



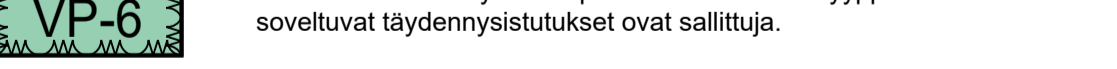
Ohjeellinen alueen tai osa-alueen raja.



3 m kaava-alueen rajan ulkopuolella oleva viiva.



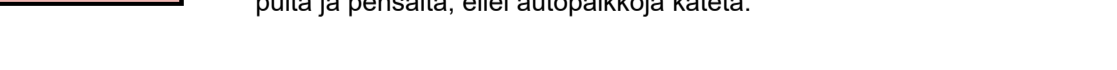
Korttelin, korttelinosa ja alueen raja.



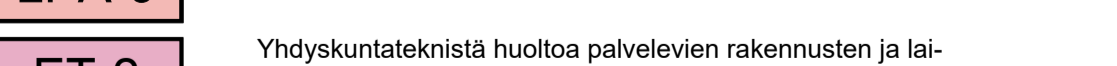
Osa-alueen raja.



Ohjeellinen alueen tai osa-alueen raja.



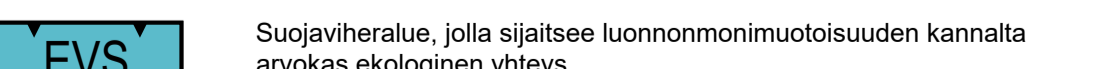
3 m kaava-alueen rajan ulkopuolella oleva viiva.



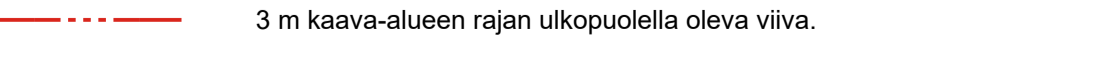
Korttelin, korttelinosa ja alueen raja.



Osa-alueen raja.



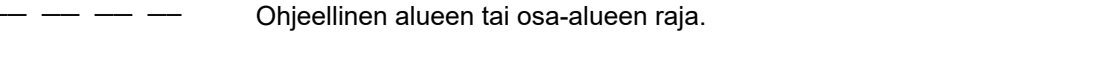
Ohjeellinen alueen tai osa-alueen raja.



3 m kaava-alueen rajan ulkopuolella oleva viiva.



Korttelin, korttelinosa ja alueen raja.



Osa-alueen raja.



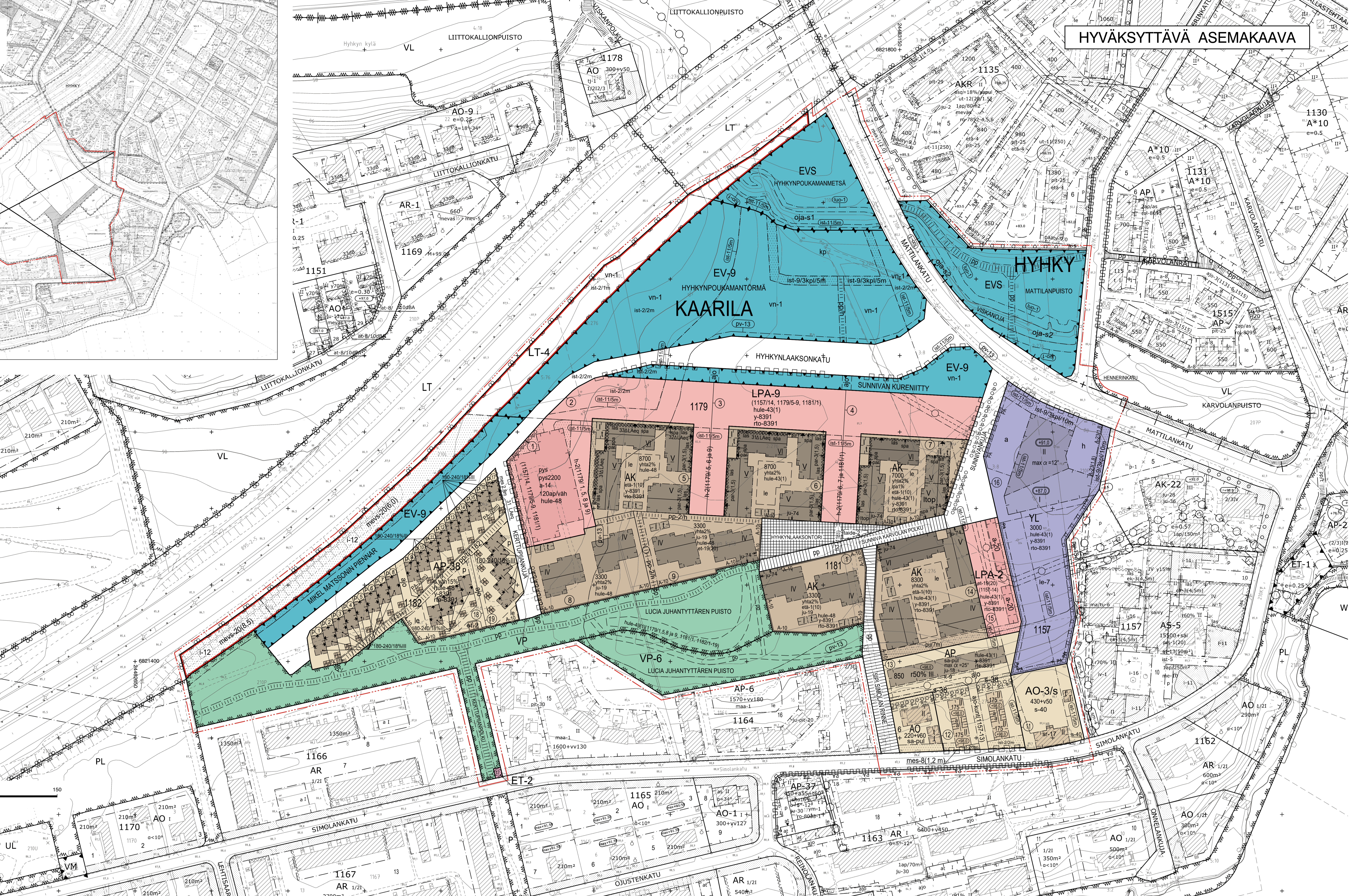
Ohjeellinen alueen tai osa-alueen raja.

ASEMAKAAVAMERKINNÄT JA MAÄRÄYKSET

- AK Asuinkeuhkotien korttelialue
AP Asuinperäntien korttelialue
AP-38 Kaupunkipientäjen korttelialue
AO Erillispientäjen korttelialue
AO-3/S Erillispientäjen ja parantajien korttelialue
YL Julkisen lähtävälukun korttelialue
VP Puisto
VP-6 Luonnontilassa säilytettävä puistoalue
LT-4 Maanpinnan alue
LPA-2 Autopaikkojen korttelialue
LPA-9 Autopaikkojen korttelialue, jolla saa rakentaa maunton.
ET-2 Yhdyksentien korttelialue, jolla saa rakentaa kerrosalun erillistä 20 m² suuruinen mauntonrakennuksen.
EV-9 Suojaverkko, jolle ei saa sijoittaa mauntonia.
EVS Suojaverkko, jolla sijaitsee luonnontilaisuuden kannalta arvokas ekologinen yhtey.

Table with columns for KAAR (1179), HYHKYNLAASKO (8700), and other zoning codes with their respective symbols and descriptions.

1:1000 scale bar and north arrow.



HYVÄKSYTTÄVÄ ASEMAKAAVA

Technical specifications and regulations for the zoning map, including sections for 'Luonnontilassa säilytettävä vesistö', 'Yleissääntely', and 'YL-korttelialue'.

TAMPERE ASEMKAAVAN MUUTOS
Kaupunginosa: KAARILA (210)
Kortteli nro: 1157
Tontit nro: 6, (tonttijako-otit 8) ja 9
Katu-, puisto-, urheilu-, liikenne- ja vaara-alueita.

ASEMAKAAVAN MUUTOKSELLA MUODOSTUU
Kaupunginosa: KAARILA (210)
Kortteli nro: 1157 / osa, 1164 osa, 1179, 1181 ja 1182
Katu-, tori-, virkistys-, liikenne- ja erityisalueita.

TONTTIAJALLA MUODOSTUU
Kaupunginosa: KAARILA (210)
Korttelit nro: 1157 / tontit 11-16, 1164 / tontit 17, 1179 / tontit 1-9, 1181 / tontit 1 ja 1182 / tontit 1-19

TÄMÄN ASEMAKAAVAN MUUTOKSEN TARKOITUKSIA...
TAMPERE KAUPUNGIN SUUNNITTELU- JA ASEMKAAVATOIMIKUNNAN...
TAMPERE KAUPUNGIN SUUNNITTELU- JA ASEMKAAVATOIMIKUNNAN...
TAMPERE KAUPUNGIN SUUNNITTELU- JA ASEMKAAVATOIMIKUNNAN...