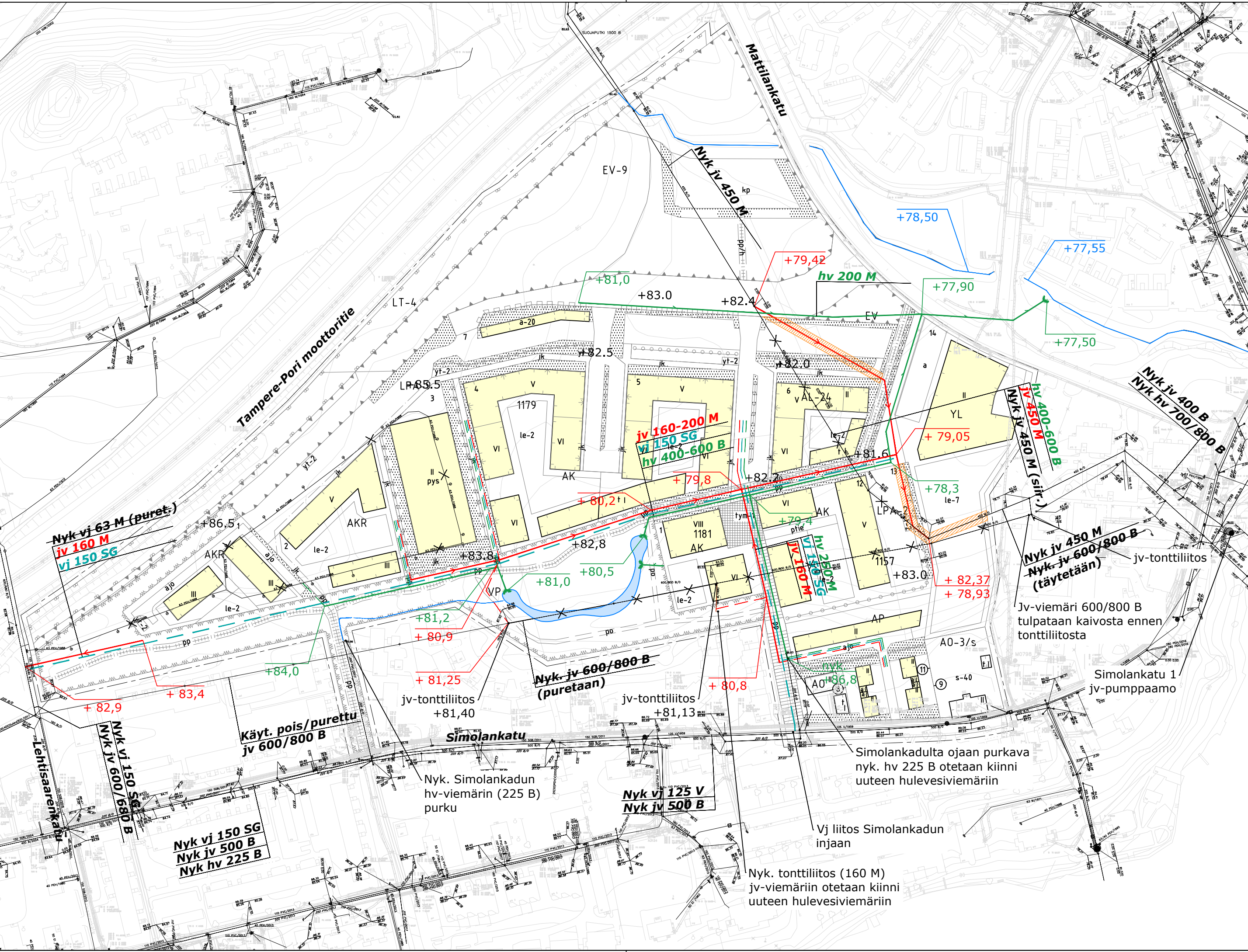












M:\PROJEKTIIT\TAMPERE\2019\1510049865\_HYHKYNLAAKSON\_YLEISSUUNNITELMAT\TULOKSET\VIITEKUVAT\YS\VESIHUOLLON\_Y.S.D.W  
Tulostettu: 15.10.2020



**Merkintöjen selitykset:**

-  +82,0 Alustava yleistasauksen mukainen maanpinnan korkeus
-  Jätevesiviemäri, uusi
-  Vesijohto, uusi
-  Hulevesiviemäri, uusi
-  Viitteelliset tonttijohdot
-  Vesihuoltolinjojen rasite
-  Purettava/käytöstä poistettava vesihuoltolinja
-  Vesihuoltolinja, nykyinen
-  Nykyinen oja/painanne
-  Hulevesien hallinta-alue, uusi

SUUNNITELMAN KOORDINAATTIJÄRJESTELMÄ GK24 JA N2000

ASEMAKAAVAN NRO 8391 LUONNOSVAIHEEN VESIHUOLLON YLEISSUUNNITELMA



**HYHKYNLAAKSON  
VESIHUOLLON YS**

HYHKYNLAAKSO

YLEISSUUNNITELMA  
ASEMAPIIRUSTUS 1:2000



Ramboll Finland Oy  
PL 718  
Pakkahuoneenaukio 2  
33101 Tampere  
puh. 020 755 611

Hyv.			
Pvm.			
Piirt.			
Suunn.			
Tark.			
Pvm.	16.10.2020		
Korvaa piir.n:o			
Ark.n:o			
Piirt.	L.Lahti	Piir.n:o	SV1
Suunn.	L.Lahti		
Tark.	K. Hell		