

MERKKIEN SELITYKSET

- Pärriinmaan suunniteltu teollisuusalue
- Pirkkalaan suunniteltu teollisuus- / asemakaava-alue.
- Luonnonsuojelualue
- Nykyinen oja/puro/joki ja virtaussuunta
- Nykyinen valuma-alue ja pinta-valunnan suunta

OSAVALUMA-ALUE
 A = 24 ha, josta
 kaava-alueita ja
 uutta katuä 15 ha.

OSAVALUMA-ALUE
 A = 22 ha, josta
 Pärriinmaan
 kaava-alueita 11 ha.

OSAVALUMA-ALUE
 A = 23 ha, josta
 kaava-alueita 13 ha.

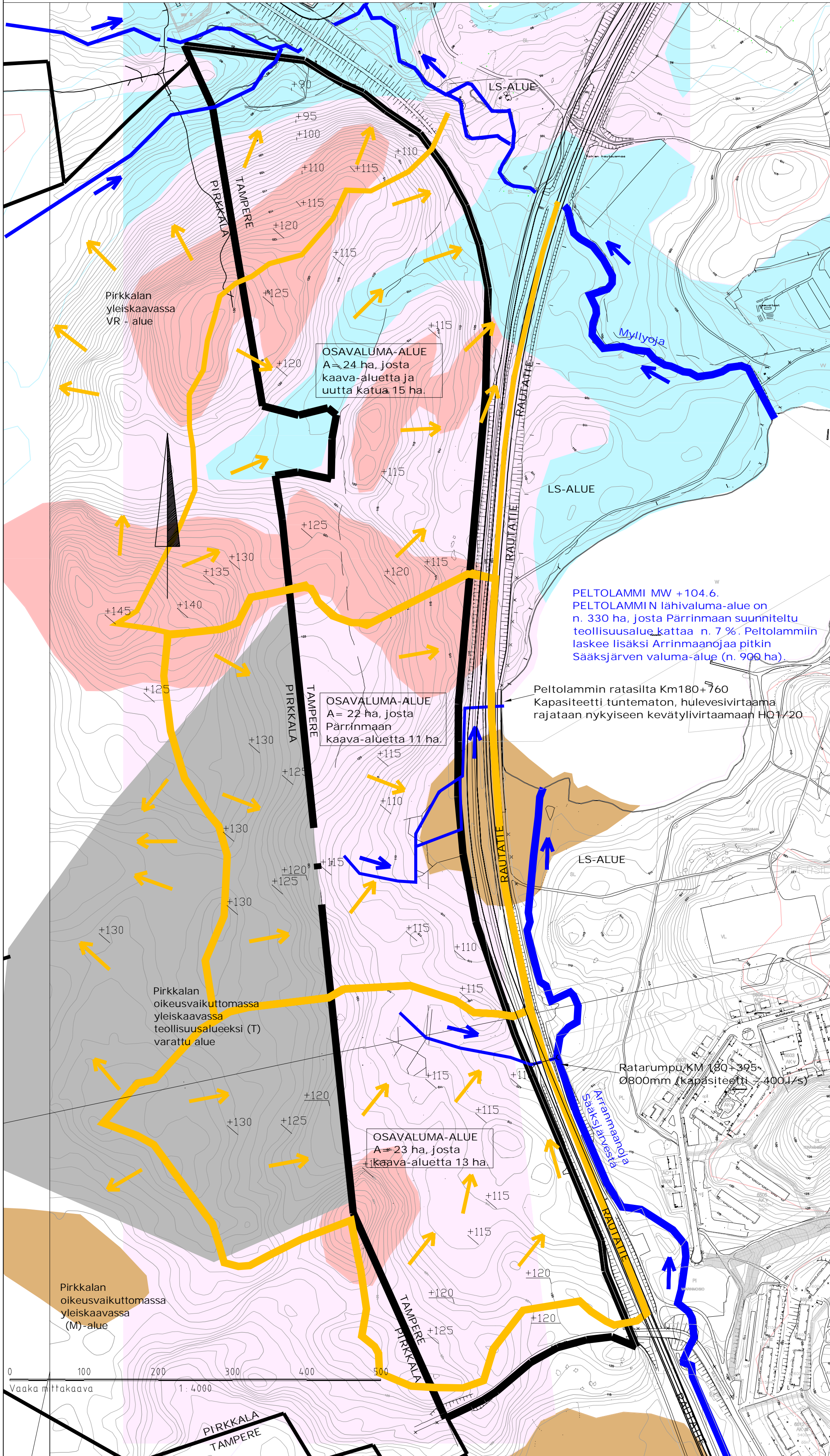
PELTOLAMMI MW +104.6.
 PELTOLAMMIN lähivaluma-alue on
 n. 330 ha, josta Pärriinmaan suunniteltu
 teollisuusalue kattaa n. 7 %. Peltolammiin
 laskee lisäksi Arrinmaanojaa pitkin
 Sääksjärven valuma-alue (n. 900 ha).

Peltolammin ratasilta Km180+760
 Kapasiteetti tuntematon, hulevesivirtaama
 rajataan nykyiseen kevätylvirtaamaan HO1/20









Ratarumpu, KM 180+395
 Ø800mm (kapasiteetti ~ 400 l/s)

0 100 200 300 400 500
 Vaaka mittakaava 1:4000

PÄRRINMAAN TEOLLISUUSALUEEN ALUSTAVA
 HULEVESISELVITYS.
 VALUMA-ALUEET JA LUONNONSUJELUALUEET
 NYKYTILANNEKARTTA.



MERKKIEN SELITYKSET

-  Pärrinmaan suunniteltu teollisuusalue
-  Pirkkalaan suunniteltu teollisuus- /muu asemakaava-alue.
-  Luonnonsuojelualue
-  Nykyinen oja/puro/joki ja virtaussuunta
-  Nykyinen valuma-alue ja pinta-valunnan suunta
-  Savi
-  Moreeni
-  Kallio

OSAVALUMA-ALUE
 A ≈ 24 ha, josta
 kaava-alueita ja
 uutta katua 15 ha.

OSAVALUMA-ALUE
 A = 22 ha, josta
 Pärrinmaan
 kaava-alueita 11 ha.

OSAVALUMA-ALUE
 A = 23 ha, josta
 kaava-alueita 13 ha.

PELTOLAMMI MW +104.6.
 PELTOLAMMIN lähivaluma-alue on
 n. 330 ha, josta Pärrinmaan suunniteltu
 teollisuusalue kattaa n. 7 %. Peltolammiin
 laskee lisäksi Arrinmaanojaa pitkin
 Sääksjärven valuma-alue (n. 900 ha).

Peltolammin ratasilta Km180+760
 Kapasiteetti tuntematon, hulevesivirtaama
 rajataan nykyiseen kevätylivirtaamaan HQ1/20

Ratarumpu, KM 180+395
 Ø800mm (kapasiteetti ≈ 400 l/s)

PÄRRINMAAN TEOLLISUUSALUEEN ALUSTAVA
 HULEVESISELVITYS.

VALUMA-ALUEET JA MAAPERÄ
 NYKYTILANNEKARTTA. MK. 1:4000.