

Päivämäärä

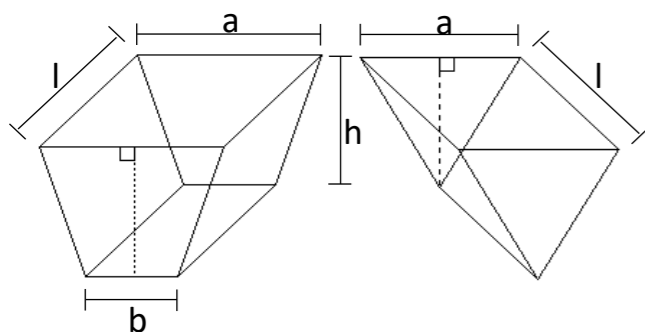
29.2.2024

(viimeksi tallennettu)

Rajaukset	Nro	Kysymys	Vastaus
Maankäyttö (suunnitelma)	1	Asuinalueet	<input type="radio"/>
		Palvelujen alueet ja toimistorakentamisen alueet	<input type="radio"/>
		Kaupan ja liikerakentamisen alueet	<input checked="" type="radio"/>
		Teollisuustoimintojen ja logistiikan alueet	<input type="radio"/>
Pihatyyppi (suunnitelma)	2	Onko kansipihan osuus yli 50 % pihan pinta-alasta?	<input type="radio"/> Kyllä <input checked="" type="radio"/> Ei
Viemäriverkosto (nykytilanne)	3	Onko tontilla mahdollisuutta liittyä hulevesien erillisviemäröintiin?	<input checked="" type="radio"/> Kyllä <input type="radio"/> Ei
Täydennysrakentamisalue (suunnitelma)	4	Kuuluuko tontti täydennysrakentamisalueelle?	<input checked="" type="radio"/> Kyllä <input type="radio"/> Ei
Ympäröivät alueet (nykytilanne)	5	Onko ≤ 50 m etäisyydellä tontista luonnonsuojeluetta / vesistöä / luonnonkasvillisuudesta koostuvaa viheraluetta / ekologista yhteyttä?	<input checked="" type="radio"/> Kyllä <input type="radio"/> Ei
Pohjavesialue (nykytilanne)	6	Sijaitseeko tontti pohjavesialueella?	<input type="radio"/> Kyllä <input checked="" type="radio"/> Ei
Erityisalue (nykytilanne)	7	Onko luontoarvoja tai vesistöltään tai valuma-alueen vesistöltään herkkä alue?	<input type="radio"/> Kyllä <input checked="" type="radio"/> Ei
Maaperä/pohjavesi (nykytilanne tai suunnitelma, kts. ohje)	8	Onko pohjaveden pinnan tason tai läpäisemättömän maaperän/kallion päällä vähintään 1 m läpäisevää maa-ainesta?	<input checked="" type="radio"/> Kyllä <input type="radio"/> Ei
Hulevesiratkaisut (suunnitelma)	9	Mikä on arvioitu hulevesiratkaisun (viivytyks tai pidätys ²⁾) toteutuskelpoinen keskisyvyys ¹⁾ (m)?	0,2
	10	Mikä on arvioitu biosuodatusrakenteen päällä olevan viivytystilän syvyys ¹⁾ (m)?	0,2
	11	Onko mahdollista hyödyntää tontin lähialueita viivytykseen? Miten iso osuus hulevesimäärästä/viivytystarpeesta (%)?	0
	12	Viivytyksvelvoite ($m^3 / 100 m^2$ läpäisemättömä pinta). Oletusarvo $1,1 m^3$ perustuu Kuntaliiton ohjeistukseen, johon ilmastomuutoksen vaikutus (20 %) on lisätty.	1,1

Tavoitetaso	
laskee automaattisesti <input checked="" type="radio"/>	asetta manuaalisesti <input type="radio"/>
0,6	0,8
Korttelinumero	
5811	
Tonttinumero/numerot	
11	
Tontin/korttelin pinta-ala, m ²	
12378	
Rakennusten peittopinta-ala, m ²	
3933	
Kerrosala, k-m ²	
4000	
Rakennusten peittopinta-ala suhteessa tontin/korttelin pinta-alaan	
0,3	
Kerrosalan suhde tontin/korttelin pinta-alaan	
0,3	

¹⁾ Arvioitu keskisyvyys: keskimääräinen syvyys, riippuu mm. muodosta (esim. puolisuunnikas, kolmion tai ympyrän muotoinen), maksimisyvyydestä ja luiskien kaltevuuksista. Loivilla luiskilla syvyys on merkittävästi pienempi (0,3-0,5 -kertainen) kuin maksimisyvyys. On suositeltavaa arvioida keskisyvyys varmuuden vuoksi aina vähän pienemmäksi. Pidätysrakenteissa pysyvä vesipinta otetaan huomioon (pysyvä vesipinta vähentää viivytyksmäärää eli keskisyvyttä). Biosuodatusrakenteille suositellaan veden maksimisyvydeksi on noin 30 cm.



Yleisesti keskisyvyys (h kesk.) on rakenteen tilavuus jaettuna rakenteen pinta-alalla.

Esimerkkejä:

Puolisuunnikas prisma: Area $A = a * l$, Volume $V = (a+b)/2 * h * l$ -> $h \text{ kesk.} = V/A = (a+b)/(2*a) * h$

Kolmionmuotoinen prisma: Area $A = a * l$, Volume $V = 0,5 * a * h * l$ -> $h \text{ kesk.} = V/A = 0,5 * h$

²⁾ Viivytyks: ei pysyvää vesipintaa. Hyvä hulevesien määrälliseen hallintaan, mutta rajallinen laadun hallinta. Pidätys: pysyvä vesipinta. Hyvä hulevesien laadun hallinta, mutta pysyvä vesipinta vähentää viivytyksilavuutta.

Viherkerroin	
Tavoitetaso	0,60
Saavutettu	0,60
Tontin pinta-ala, m ²	12378
Painotettu pinta-ala yht., m ²	7461
Rakennusten peittopinta-ala, m ² (sisältää kasvikatot)	3933
Kasvikattojen kokonaispinta-ala, m ² (sisältää kasvillisuuden)	0
Tontin (osittain) läpäisevä pinta-ala	25 % 3104 m ²
Tontin läpäisemätön pinta-ala	75 % 9274
Käytetyn alueen pinta-ala, m ²	12378
Koko tontin pinta-ala käytetty	

Hulevesien viivytystilavuus	
Viivytystarve m ³	112,1
Sadanta mm	11
Keskimääräinen valumakerroin C	0,82
Tontin lähialueilla hyödynnettävä viivytys m ³	0,0
Esitettyjen hulevesiratkaisujen viivytystilavuus	
Saavutettu tilavuus m ³	119,6
Maanpäällinen osuus m ³	109,6
Maanalainen osuus m ³	10,0
Jää viivyttämättä m ³	0,0

Elementti-tyyppi	Elementin määritelmä	Yksikkö	Pinta-ala/lukumäärä/tilavuus	Painotus	Painotettu pinta-ala, m ²	Valumakerroin C	
Säilytettävä kasvillisuus ja maaperä	Säilytettävä hyväkuntoinen isokokoinen (täysikasvuisena > 10 m) puu, vähintään 3 m (à 25 m ²)	kpl		3,0	0,0		
	Säilytettävä hyväkuntoinen, pienikokoinen (täysikasvuisena ≤ 10 m) puu, vähintään 3 m (à 15 m ²)	kpl	6	2,6	231,3		
	Säilytettävä hyväkuntoinen puu (1,5-3 m) tai iso pensas (à 3 m ²)	kpl		2,0	0,0		
	Säilytettävä luonnonmukainen pohjakasvillisuus, luonnonniitty, metsä tai suo	m ²	305	1,9	579,3	0,1	
	Säilytettävä luonnonmukainen avokallio	m ²		1,6	0,0	0,7	
Istutettava / kylvettävä kasvillisuus	Isokokoinen puu, täysikasvuisena > 10 m (à 25 m ²)	kpl	2	2,4	119,6		
	Pienikokoinen puu, täysikasvuisena ≤ 10 m (à 15 m ²)	kpl	25	2,0	738,4		
	Isot pensaat (à 3 m ²)	kpl	388	1,5	1710,0		
	Muut pensaat	m ²	427	1,2	519,4	0,15	
	Perennat	m ²		1,4	0,0	0,2	
	Niitty, keto tai kunta	m ²	953	1,7	1600,0	0,2	
	Hyötyviljely tai kasvima	m ²		1,7	0,0	0,3	
	Nurmikko	m ²		0,9	0,0	0,25	
	Monivuotiset köynnökset (à 2 m ²)	kpl		1,1	0,0		
	Viherseinä, vertikaalinen pinta-ala	m ²		0,7	0,0		
	Kasvikatot	Kattopuutarha, kasvualustan paksuus 20 – 100 cm	m ²		1,9	0,0	0,1
		Niitty/ketokatto ja heinäkatto, kasvualustan paksuus 15 – 30 cm	m ²		1,5	0,0	0,4
		Maksaruohokatto, kasvualustan paksuus 6-8 cm	m ²		1,3	0,0	0,6
	Pinnoitteet	Läpäisevät pinnoitteet (valumakerroin ≤ 0,4; esim. sora- ja hiekkapinnat)	m ²	9	1,7	15,2	0,3
Puoliläpäisevät pinnoitteet (0,4 < valumakerroin ≤ 0,7; esim. nurmikiveys, kivituhka)		m ²	557	0,9	486,7	0,55	
Vähän läpäisevät pinnoitteet (0,7 < valumakerroin < 0,9; esim. tiiviiksi saumattu kiveys)		m ²	305	0,6	187,1	0,8	
Läpäisemätön pinta (0,9 ≤ valumakerroin ≤ 1,0)		m ²	9274			1	
<i>Läpäisemätön piha-alueen pinta (esim. asfaltti tai betoni)</i>		m ²	5341			1	
<i>Läpäisemättömän kattopinta-alan osuus: rakennusten peittopinta-ala (Rajaukset-välilehdeltä) miinus kasvikatot</i>		m ²	3933			1	
Hulevesien hallinta-rakenteet	Sadepuutarha (biosuodatusalue), jossa monipuolista ja kerroksellista kasvillisuutta	m ²		2,4	0,0	0,2	
	Imeytyspainanne tai -allas kasvillisuus- tai kiviainespinnalla (ei pysyvää vesipintaa, läpäisevä maaperä)	m ²		2,0	0,0	0,1	
	Imeytyskaivanto (maalainen)	m ²		1,1	0,0	0,1	
	Lampi, kosteikko tai tulvaniitty luonnonmukaisella kasvillisuudella (ainakin osan vuodesta pysyvä vesipinta; muun ajan maa pysyy kosteana)	m ²		2,4	0,0	0,1	
	Viivytys- tai pidätysallas 1) tai -painanne kasvillisuus- tai kiviainespinnalla	m ²		1,7	0,0	0,2	
	Maanalainen viivytysjärjestelmä (HUOM. yksikkö on tilavuus!)	m ³	10				
	Biosuodatuspainanne tai -allas	m ²	548	2,3	1274,0	0,15	
Bonus-elementit sama elementti voidaan laskea kahtena eri bonus-elementtinä	Hulevesien kerääminen läpäisemättömiltä pinnoilta kasteluvedeksi tai ohjaaminen hallitusti läpäisevälle kasvillisuudelle maassa	m ²		0,6	0,0		
	Hulevesien ohjaaminen läpäisemättömiltä pinnoilta rakennettuihin vesiaiheisiin, kuten lampiin ja puroihin, joissa vesi vaihtuu/kiertää, läpäisemätön pinta m²	m ²		0,7	0,0		
	Varjostava isokokoinen puu (à 25 m ²) rakennuksen etelä- ja lounaispuolella (erityisesti lehtipuut)	kpl		0,7	0,0		
	Kerroksellinen ja monilajinen kasvillisuus (puita, pensaita, maanpeittokasveja - esim. 10 lajia/100m ²)	m ²		0,7	0,0		
	Viljelyyn soveltuvat istutukset: hedelmäpuut (à 10 m ²), marjapensaat (à 2 m ²), kaupunkiviljely (à 2 m ²)	m ²		0,8	0,0		
	Valikoima alueella luontaisesti esiintyviä lajeja, väh. 5 lajia/100 m ² tai istutettava/kylvettävä paikalle ominainen kasvillisuus, Pinta-ala: alue, joka täyttää vaatimuksen.	m ²		0,8	0,0		
	Perhosniityt ja näyttävästi kukkivat/tuoksuvat istutukset (puut, pensaat, perennat)	m ²		0,6	0,0		
	Kerroksellinen suojavyöhyke, joka tukee ekologista yhteyttä tai viheralueverkostoa	m ²		0,7	0,0		
	Monikäyttöinen piha läpäisevällä pinnalla (esim. hiekk- tai sorapintaiset leikkipaikat, leikki- ja pelinurmi, oleskelu, pyöräpaikat)	m ²		0,5	0,0		
	Yhteiskäytössä olevat kattoterassit, joissa kasvillisuutta vähintään 10 % pinta-alasta. Kattoterassi m².	m ²		0,5	0,0		
Luonnonmonimuotoisuuden ja eläimistön elinolosuhteiden tukeminen (à 5 m ²), esim. linnunpönttö, hyönteishotelli, maapuu	kpl		0,5	0,0			

1) Viivytys: ei pysyvää vesipintaa, hyvä hulevesimäärän hallintaan, mutta yleensä rajallinen huleveden laadun hallinta.
 Pidätys: pysyvä vesipinta; parempi huleveden laadun hallinta, mutta pysyvä vesimäärä vähentää viivytystilavuutta.

Laskennassa huomioitavat asiat	

Tuloskortti

Päivämäärä 29.2.2024
(viimeksi tallennettu)

Projekti:

Motonet Linnainmaa/tontti 11

Korttelinumero: 5811

Tonttinumero: 11

Viherkertoimen laskelma

Viherkerroin	0,60
Tavoitetaso	0,60

Viivytstarve m ³	
112,1	
Esitettyjen hulevesiratkaisujen viivytystilavuus m ³	Jää viivyttämättä m ³
119,6	0,0
Viivytystilavuustarve tontilla m ³	
112,1	
Valuma kerroin C	Tontin lähialueilla hyödynnettävä viivytys m ³
0,8	0,0
Läpäisemättömän pinnan osuus	
75 %	

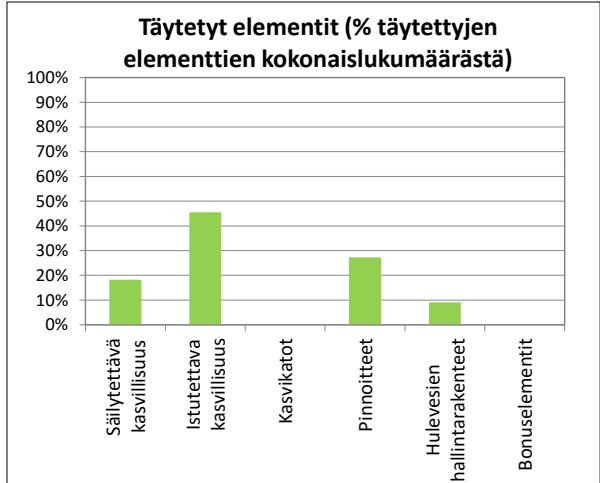
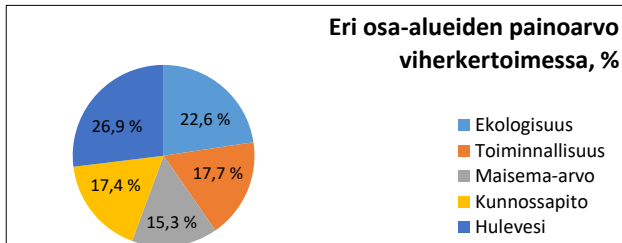
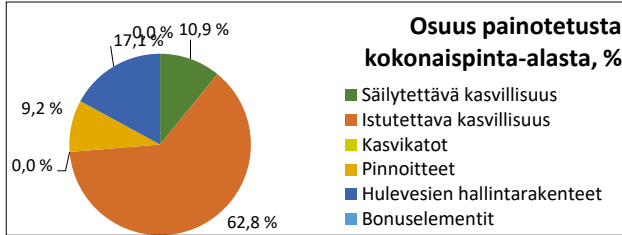
Viherkertoimeen sisällytetyt elementit

Elementtityyppi	Elementtejä täytetty, kpl	Elementtityypin kokonaislukumäärä, kpl
Säilytettävä kasvillisuus	2	5
Istutettava kasvillisuus	5	10
Kasvikatot	ei elementtiä!	3
Pinnoitteet	3	3
Hulevesien hallintarakenteet	1	6
Bonuselementit	0	11
Yhteensä	11	38

Suositukses:

- Täydennysrakentamisalue: Suositeltavaa korvata kaadettavat puut istutettavilla!
- Luonnonsuojelualuetta/vesistöä/luonnonkasvillisuudesta koostuvaa viherkäytävää ≤ 50 m etäisyydellä tontista! Suositeltavaa säilyttää tai istuttaa paikalle ominaista kasvillisuutta tai kerroksellista suojavaivohyökyttä

Täyttäjän kommentit



Päivämäärä

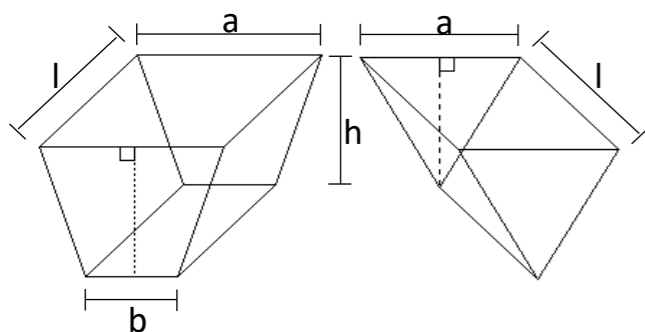
29.2.2024

(viimeksi tallennettu)

Rajaukset	Nro	Kysymys	Vastaus
Maankäyttö (suunnitelma)	1	Asuinalueet	<input type="radio"/>
		Palvelujen alueet ja toimistorakentamisen alueet	<input type="radio"/>
		Kaupan ja liikerakentamisen alueet	<input checked="" type="radio"/>
		Teollisuustoimintojen ja logistiikan alueet	<input type="radio"/>
Pihatyyppi (suunnitelma)	2	Onko kansipihan osuus yli 50 % pihan pinta-alasta?	<input type="radio"/> Kyllä <input checked="" type="radio"/> Ei
Viemäriverkosto (nykytilanne)	3	Onko tontilla mahdollisuutta liittyä hulevesien erillisviemärintiin?	<input checked="" type="radio"/> Kyllä <input type="radio"/> Ei
Täydennysrakentamis-alue (suunnitelma)	4	Kuuluuko tontti täydennysrakentamisalueelle?	<input checked="" type="radio"/> Kyllä <input type="radio"/> Ei
Ympäröivät alueet (nykytilanne)	5	Onko ≤ 50 m etäisyydellä tontista luonnonsuojeluetta / vesistöä / luonnonkasvillisuudesta koostuvaa viheraluetta / ekologista yhteyttä?	<input checked="" type="radio"/> Kyllä <input type="radio"/> Ei
Pohjavesialue (nykytilanne)	6	Sijaitseeko tontti pohjavesialueella?	<input type="radio"/> Kyllä <input checked="" type="radio"/> Ei
Erityisalue (nykytilanne)	7	Onko luontoarvoja tai vesistöltään tai valuma-alueen vesistöltään herkkä alue?	<input type="radio"/> Kyllä <input checked="" type="radio"/> Ei
Maaperä/pohjavesi (nykytilanne tai suunnitelma, kts. ohje)	8	Onko pohjaveden pinnan tason tai läpäisemättömän maaperän/kallion päällä vähintään 1 m läpäisevää maa-ainesta?	<input checked="" type="radio"/> Kyllä <input type="radio"/> Ei
Hulevesiratkaisut (suunnitelma)	9	Mikä on arvioitu hulevesiratkaisun (viivytytys tai pidätys ²⁾) toteutuskelpoinen keskisyvyys ¹⁾ (m)?	0,2
	10	Mikä on arvioitu biosuodatusrakenteen päällä olevan viivytytilan syvyys ¹⁾ (m)?	0,3
	11	Onko mahdollista hyödyntää tontin lähialueita viivytykseen? Miten iso osuus hulevesimäärästä/viivytystarpeesta (%)?	0
	12	Viivytyksvelvoite ($m^3 / 100 m^2$ läpäisemättömä pinta). Oletusarvo $1,1 m^3$ perustuu Kuntaliiton ohjeistukseen, johon ilmastomuutoksen vaikutus (20 %) on lisätty.	1,1

Tavoitetaso	
laskee automaattisesti <input checked="" type="radio"/>	asetta manuaalisesti <input type="radio"/>
0,6	0,8
Korttelinumero	
5811	
Tonttinumero/numerot	
10	
Tontin/korttelin pinta-ala, m ²	
9047	
Rakennusten peittopinta-ala, m ²	
1505	
Kerrosala, k-m ²	
1500	
Rakennusten peittopinta-ala suhteessa tontin/korttelin pinta-alaan	
0,2	
Kerrosalan suhde tontin/korttelin pinta-alaan	
0,2	

¹⁾ Arvioitu keskisyvyys: keskimääräinen syvyys, riippuu mm. muodosta (esim. puolisuunnikas, kolmion tai ympyrän muotoinen), maksimisyvyydestä ja luiskien kaltevuuksista. Loivilla luiskilla syvyys on merkittävästi pienempi (0,3-0,5 -kertainen) kuin maksimisyvyys. On suositeltavaa arvioida keskisyvyys varmuuden vuoksi aina vähän pienemmäksi. Pidätysrakenteissa pysyvä vesipinta otetaan huomioon (pysyvä vesipinta vähentää viivytysmäärää eli keskisyvyyttä). Biosuodatusrakenteille suositellaan veden maksimisyvyudeksi on noin 30 cm.



Yleisesti keskisyvyys (h kesk.) on rakenteen tilavuus jaettuna rakenteen pinta-alalla.

Esimerkkejä:

Puolisuunnikas prisma: Area $A = a * l$, Volume $V = (a+b)/2 * h * l$ -> $h \text{ kesk.} = V/A = (a+b)/(2*a) * h$

Kolmionmuotoinen prisma: Area $A = a * l$, Volume $V = 0,5 * a * h * l$ -> $h \text{ kesk.} = V/A = 0,5 * h$

²⁾ Viivytytys: ei pysyvää vesipintaa. Hyvä hulevesien määrälliseen hallintaan, mutta rajallinen laadun hallinta. Pidätys: pysyvä vesipinta. Hyvä hulevesien laadun hallinta, mutta pysyvä vesipinta vähentää viivytystilavuutta.

Viherkerroin	
Tavoitetaso	0,60
Saavutettu	0,62
Tontin pinta-ala, m ²	9047
Painotettu pinta-ala yht., m ²	5616
Rakennusten peittopinta-ala, m ² (sisältää kasvikatot)	1505
Kasvikattojen kokonaispinta-ala, m ² (sisältää kasvillisuuden)	0
Tontin (osittain) läpäisevä pinta-ala	25 % 2278 m ²
Tontin läpäisemätön pinta-ala	75 % 6769
Käytetyn alueen pinta-ala, m ²	9047
Koko tontin pinta-ala käytetty	

Hulevesien viivytystilavuus	
Viivytystarve m ³	81,0
Sadanta mm	11
Keskimääräinen valumakerroin C	0,81
Tontin lähialueilla hyödynnettävä viivytys m ³	0,0
Esitettyjen hulevesiratkaisujen viivytystilavuus	
Saavutettu tilavuus m ³	100,1
Maanpäällinen osuus m ³	65,1
Maanalainen osuus m ³	35,0
Jää viivyttämättä m ³	0,0

Laskennassa huomioitavat asiat	

Elementti-tyyppi	Elementin määritelmä	Yksikkö	Pinta-ala/lukumäärä/tilavuus	Painotus	Painotettu pinta-ala, m ²	Valumakerroin C	
Säilytettävä kasvillisuus ja maaperä	Säilytettävä hyväkuntoinen isokokoinen (täysikasvuisena > 10 m) puu, vähintään 3 m (à 25 m ²)	kpl		3,0	0,0		
	Säilytettävä hyväkuntoinen, pienikokoinen (täysikasvuisena ≤ 10 m) puu, vähintään 3 m (à 15 m ²)	kpl	11	2,6	424,0		
	Säilytettävä hyväkuntoinen puu (1,5-3 m) tai iso pensas (à 3 m ²)	kpl		2,0	0,0		
	Säilytettävä luonnonmukainen pohjakasvillisuus, luonnonniitty, metsä tai suo	m ²	251	1,9	476,8	0,1	
	Säilytettävä luonnonmukainen avokallio	m ²		1,6	0,0	0,7	
Istutettava / kylvettävä kasvillisuus	Isokokoinen puu, täysikasvuisena > 10 m (à 25 m ²)	kpl	7	2,4	418,6		
	Pienikokoinen puu, täysikasvuisena ≤ 10 m (à 15 m ²)	kpl	37	2,0	1092,8		
	Isot pensaat (à 3 m ²)	kpl	47	1,5	207,1		
	Muut pensaat	m ²	297	1,2	361,3	0,15	
	Perennat	m ²		1,4	0,0	0,2	
	Niitty, keto tai kunta	m²	1009	1,7	1694,0	0,2	
	Hyötyviljely tai kasvimaat	m ²		1,7	0,0	0,3	
	Nurmikko	m ²		0,9	0,0	0,25	
	Monivuotiset köynnökset (à 2 m ²)	kpl		1,1	0,0		
	<u>Viherseinä, vertikaalinen pinta-ala</u>	m ²		0,7	0,0		
	Kasvikatot	<u>Kattopuutarha, kasvualustan paksuus 20 – 100 cm</u>	m ²		1,9	0,0	0,1
		<u>Niitty/ketokatto ja heinäkatto, kasvualustan paksuus 15 – 30 cm</u>	m ²		1,5	0,0	0,4
		<u>Maksaruohokatto, kasvualustan paksuus 6-8 cm</u>	m ²		1,3	0,0	0,6
Pinnoitteet	<u>Läpäisevät pinnoitteet (valumakerroin ≤ 0,4; esim. sora- ja hiekkapinnat)</u>	m ²	12	1,7	20,3	0,3	
	<u>Puoliläpäisevät pinnoitteet (0,4 < valumakerroin ≤ 0,7; esim. nurmikiveys, kivituhka)</u>	m ²	442	0,9	386,2	0,55	
	Vähän läpäisevät pinnoitteet (0,7 < valumakerroin < 0,9; esim. tiiviiksi saumattu kiveys)	m ²	50	0,6	30,7	0,8	
	Läpäisemätön pinta (0,9 ≤ valumakerroin ≤ 1,0)	m ²	6769			1	
	<i>Läpäisemätön piha-alueen pinta (esim. asfaltti tai betoni)</i>	m ²	5264			1	
	<i>Läpäisemättömän kattopinta-alan osuus: rakennusten peittopinta-ala (Rajaukset-välilehdeltä) miinus kasvikatot</i>	m ²	1505			1	
Hulevesien hallinta-rakenteet	<u>Sadepuutarha (biosuodatusalue), jossa monipuolista ja kerroksellista kasvillisuutta</u>	m ²		2,4	0,0	0,2	
	<u>Imeytyspainanne tai -allas kasvillisuus- tai kiviainespinnalla (ei pysyvää vesipintaa, läpäisevä maaperä)</u>	m ²		2,0	0,0	0,1	
	<u>Imeytyskaivanto (maalainen)</u>	m ²		1,1	0,0	0,1	
	<u>Lampi, kosteikko tai tulvaniitty luonnonmukaisella kasvillisuudella (ainakin osan vuodesta pysyvä vesipinta; muun ajan maa pysyy kosteana)</u>	m ²		2,4	0,0	0,1	
	<u>Viivytys- tai pidätysallas 1) tai -painanne kasvillisuus- tai kiviainespinnalla</u>	m ²		1,7	0,0	0,2	
	<u>Maanalainen viivytysjärjestelmä (HUOM. yksikkö on tilavuus!)</u>	m ³	35	1,1			
	<u>Biosuodatuspainanne tai -allas</u>	m ²	217	2,3	504,5	0,15	
Bonus-elementit sama elementti voidaan laskea kahtena eri bonus-elementtinä	Hulevesien kerääminen läpäisemättömiltä pinnoilta kasteluvedeksi tai ohjaaminen hallitusti läpäisevälle kasvillisuudelle maassa	m ²		0,6	0,0		
	<u>Hulevesien ohjaaminen läpäisemättömiltä pinnoilta rakennettuihin vesiaiheisiin, kuten lampiin ja puroihin, joissa vesi vaihtuu/kiertää, läpäisemätön pinta m²</u>	m ²		0,7	0,0		
	Varjostava isokokoinen puu (à 25 m ²) rakennuksen etelä- ja lounaispuolella (erityisesti lehtipuut)	kpl		0,7	0,0		
	Kerroksellinen ja monilajinen kasvillisuus (puita, pensaita, maanpeittokasveja - esim. 10 lajia/100m ²)	m ²		0,7	0,0		
	Viljelyyn soveltuvat istutukset: hedelmäpuut (à 10 m ²), marjapensaat (à 2 m ²), kaupunkiviljely (à 2 m ²)	m ²		0,8	0,0		
	Valikoima alueella luontaisesti esiintyviä lajeja, väh. 5 lajia/100 m ² tai istutettava/kylvettävä paikalle ominainen kasvillisuus, Pinta-ala: alue, joka täyttää vaatimuksen.	m ²		0,8	0,0		
	Perhosniityt ja näyttävästi kukkivat/tuoksuvat istutukset (puut, pensaat, perennat)	m ²		0,6	0,0		
	Kerroksellinen suojavyöhyke, joka tukee ekologista yhteyttä tai viheralueverkostoa	m ²		0,7	0,0		
	Monikäyttöinen piha läpäisevällä pinnalla (esim. hiekka- tai sorapintaiset leikkipaikat, leikki- ja pelinurmi, oleskelu, pyöräpaikat)	m ²		0,5	0,0		
	<u>Yhteiskäytössä olevat kattoterassit, joissa kasvillisuutta vähintään 10 % pinta-alasta. Kattoterassi m².</u>	m ²		0,5	0,0		
Luonnonmonimuotoisuuden ja eläimistön elinolosuhteiden tukeminen (à 5 m ²), esim. linnunpönttö, hyönteishotelli, maapuu	kpl		0,5	0,0			

1) Viivytys: ei pysyvää vesipintaa, hyvä hulevesimäärän hallintaan, mutta yleensä rajallinen huleveden laadun hallinta.
Pidätys: pysyvä vesipinta; parempi huleveden laadun hallinta, mutta pysyvä vesimäärä vähentää viivytystilavuutta.

Tuloskortti

Päivämäärä 29.2.2024
(viimeksi tallennettu)

Projekti:

Motonet Linnainmaa/tontti 10

Korttelinumero: 5811

Tonttinumero: 10

Viherkertoimen laskelma

Viherkerroin	0,62
Tavoitetaso	0,60

Viivytstarve m ³	
81,0	
Esitettyjen hulevesiratkaisujen viivytystilavuus m ³	Jää viivytämättä m ³
100,1	0,0
Viivytystilavuustarve tontilla m ³	
81,0	
Valuma kerroin C	Tontin lähialueilla hyödynnettävä viivytys m ³
0,8	0,0
Läpäisemättömän pinnan osuus	
75 %	

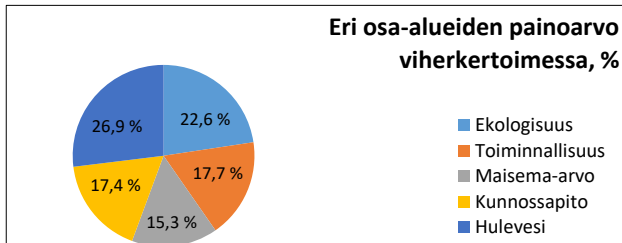
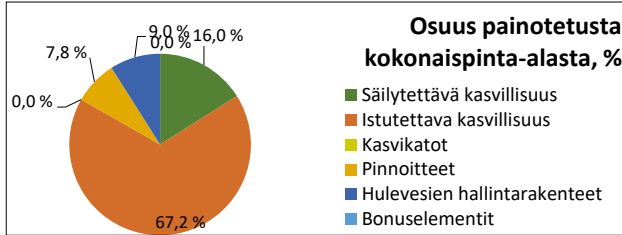
Viherkertoimeen sisällytetyt elementit

Elementtityyppi	Elementtejä täytetty, kpl	Elementtityypin kokonaislukumäärä, kpl
Säilytettävä kasvillisuus	2	5
Istutettava kasvillisuus	5	10
Kasvikatot	ei elementtiä!	3
Pinnoitteet	3	3
Hulevesien hallintarakenteet	1	6
Bonuselementit	0	11
Yhteensä	11	38

Suositukses:

- Täydennysrakentamisalue: Suositeltavaa korvata kaadettavat puut istutettavilla!
- Luonnonsuojelualuetta/vesistöä/luonnonkasvillisuudesta koostuvaa viherkäytävää ≤ 50 m etäisyydellä tontista! Suositeltavaa säilyttää tai istuttaa paikalle ominaista kasvillisuutta tai kerroksellista suojavaivohyökyttä

Täyttäjän kommentit



Täytetyt elementit (% täytettyjen elementtien kokonaislukumäärästä)

