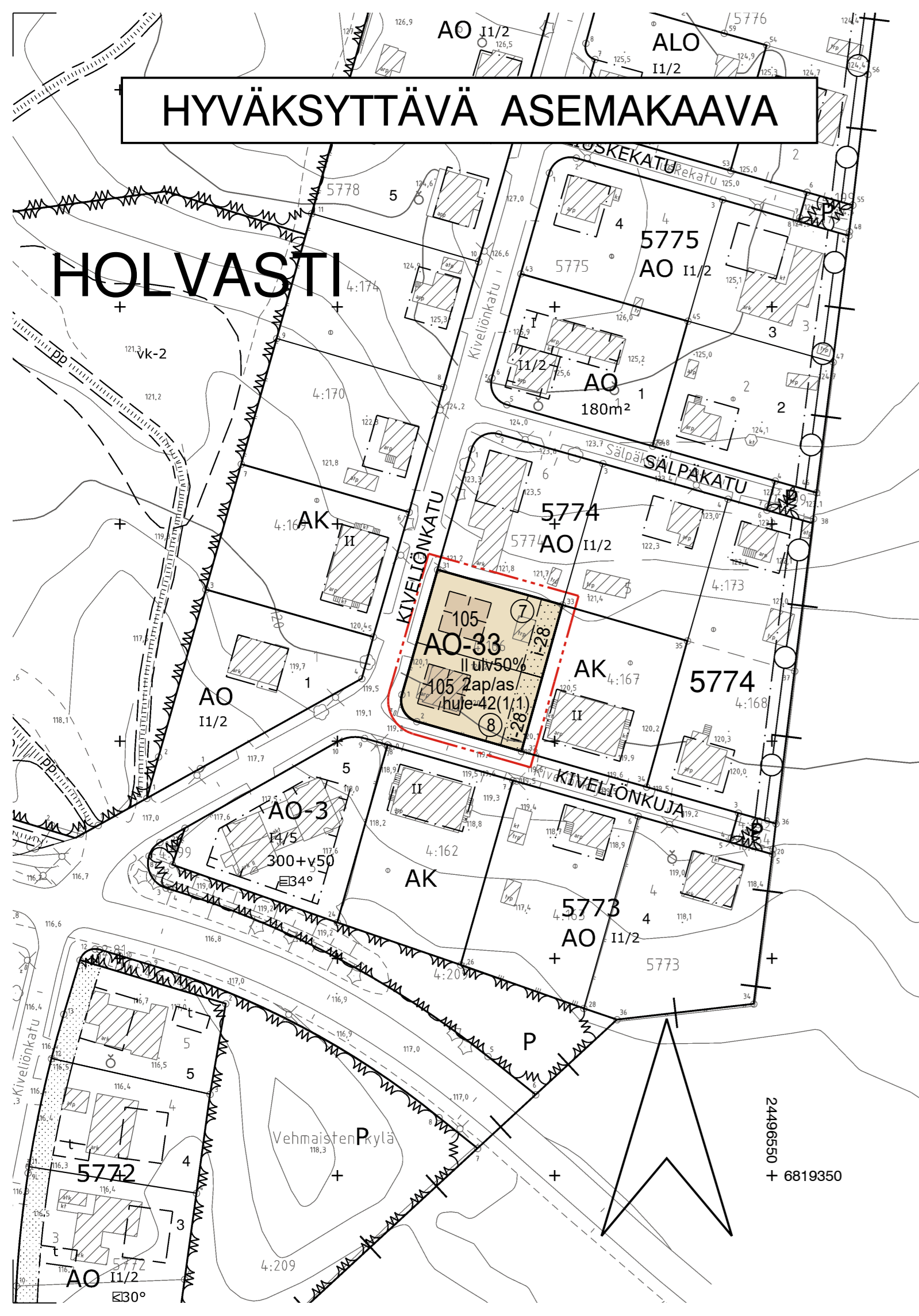




# HYVÄKSYTTÄVÄ ASEMAKAAVA



AO-33



HOLV

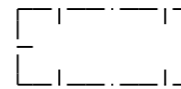
5774



105

ulv50%

II



i-28

2ap/as

hule-42(1.1)

## ASEMAKAAVAMERKINNÄT JA -MÄÄRÄYKSET:

Yksiasuntoisten erillispientalojen korttelialue.

3 m kaava-alueen rajan ulkopuolella oleva viiva.

Korttelin, korttelinosan ja alueen raja.

Osa-alueen raja.

Poikkiviiva osoittaa rajan sen puolen johon merkintä kohdistuu.

Kaupunginosa nimi.

Korttelin numero.

Sitovan tonttijaon mukaisen tontin raja ja numero.

Rakennusoikeus kerrosalaneliömetreinä.

Merkintä osoittaa, kuinka monta prosenttia asuinrakennuksen ensimmäisen kerroksen alasta on vähintään käytettävä sen yläpuolella olevasta tilasta sellaiseksi tilaksi, joka välittömästi tai myöhemmin voidaan sisustaa kerrosalaan laskettavaksi tilaksi.

Roomalainen numero osoittaa rakennusten, rakennuksen tai sen osan suurimman sallitun kerrosluvun.

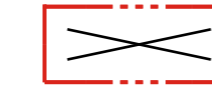
Rakennusala.

Istutettava alueen osa, jolle tulee istuttaa puita alueen latvuspeitteisyyden parantamiseksi.

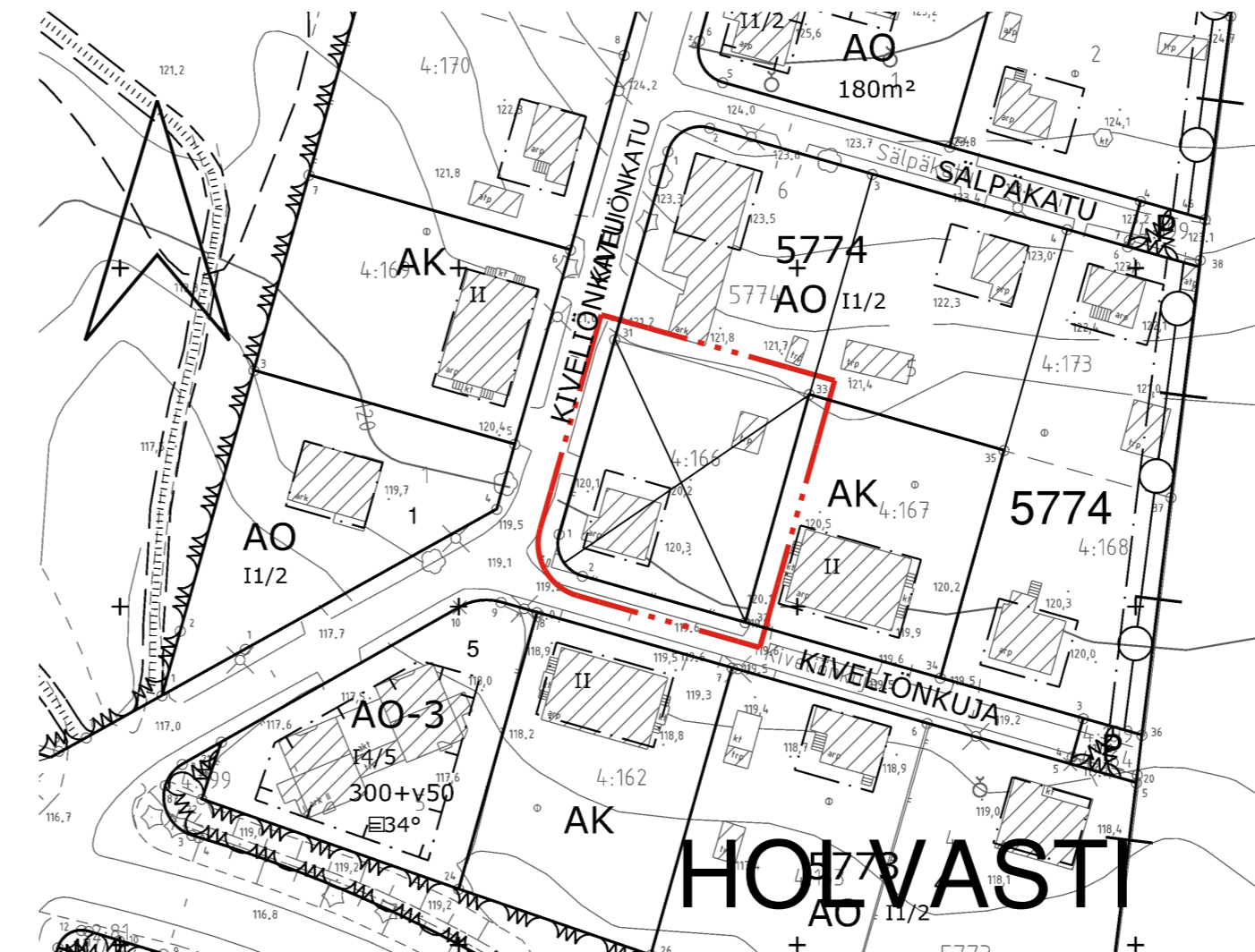
Merkintä osoittaa, kuinka monta autopaikkaa asuntoa kohti on rakennettava.

Kiinteistön vettäläpäisemättömillä pinnoilla syntyvät hulevedet tulee ensisijaisesti imeyttää tontilla. Mikäli imeyttäminen ei ole mahdollista, tulee vettäläpäisemättömillä pinnoilla tulevia hulevesiä viivyttaa tontilla siten, että viivytysrakenteiden mitoitustilavuus on suluisissa mainittu kuutiometrimäärä jokaista sataa vettäläpäisemätöntä pintaneliometriä kohden. Viivytysrakenteiden tulee tyhjäntä 12 tunnin kuluessa täyttymisestäään ja niissä tulee olla suunniteltu ylivuoto.

## POISTETTAVA ASEMAKAAVA 1:1000



3 m sen asemakaava-alueen ulkopuolella oleva viiva, jonka sisäpuolelta asemakaavamerkinnot ja -määräykset poistetaan.



TAMPERE

LUONNOS

## ASEMAKAAVAN MUUTOS

Kaupunginosa: HOLVASTI (43)  
Kortteli nro: 5774  
Tontti nro: 1

## ASEMAKAAVAN MUUTOKSELLA JA TONTTIJAOLLA MUODOSTUU

Kaupunginosa: HOLVASTI (43)  
Kortteli nro: 5774  
Tontit nro: 7 ja 8

MUUTETAAN 27.08.1965 VAHVISTETTUA ASEMAKAAVAA NRO 2312.

TÄHÄN ASEMAKAAVAKARTTAAN LIITTYY ASEMAKAAVAN SELOSTUS, HAVAINNEPIIRROS JA TONTTIJAKO.

TÄMÄN ASEMAKAAVAN ALUEELLA TONTTIJAKO NRO 9517 ON LAADITTU SITOVANA JA SE SISÄLTYY ASEMAKAAVAAN.

1:1000 0 10 20 30 40 50 100 150

<b>KAUPUNKIYMPÄRISTÖN SUUNNITTELU / KAUPUNKIMITTAUS</b>		<i>Antti Alarotu</i>
Asemakaavaehdotus perustuu pohjakarttaan, joka täyttää Maankäyttö- ja rakennuslain 54 § a-c vaatimukset.		22.05.2024 Antti Alarotu kaupungingeodeetti
Tasokoordinaatti- / korkeusjärjestelmä ETRS-GK24 / N2000		
<b>KAUPUNKIYMPÄRISTÖN SUUNNITTELU / ASEMAKAAVOITUS</b>		
Suunnittelija	PEKKO SANGI	
Piirtäjä	O.D	
Pvm.	13.06.2024	___2024 Elina Karppinen asemakaavapäällikkö
Asemakaavakartta nro	8990 LUONNOS	Yla hyv.