
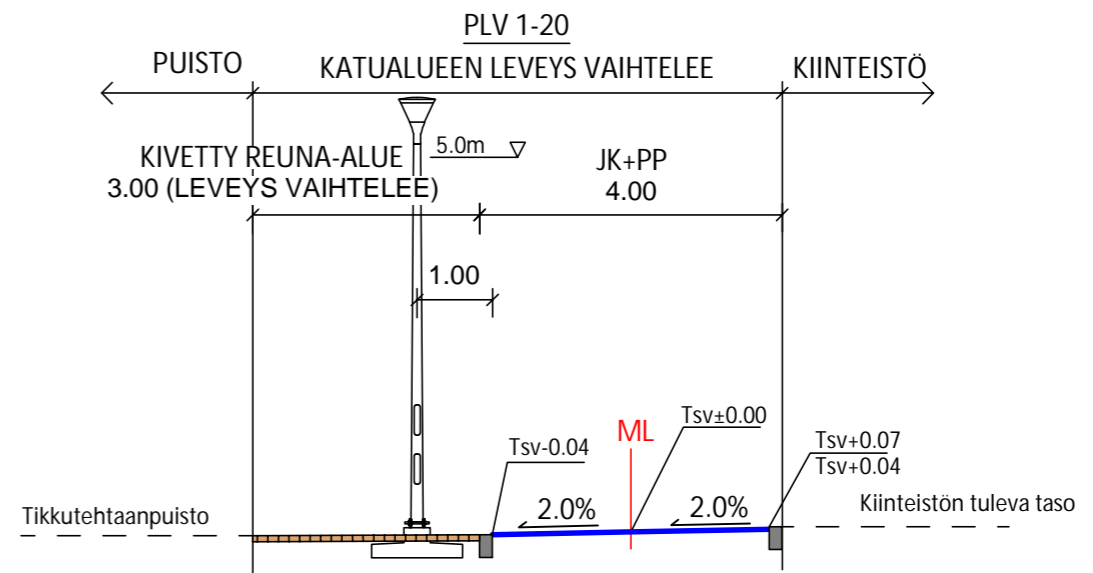
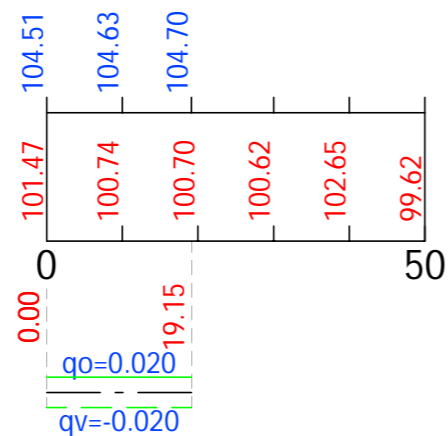


Tasausviivan korkeus

Maanpinnan korkeus

Väylän sivukaltevuus



Tässä suunnitelmassa on käytetty ETRS-GK24/N2000 taso- ja korkeuskoordinaatistoa



**TAMPEREEN KAUPUNKI**  
KAUPUNKIYMPÄRISTÖN PALVELUALUE

## KUORMURINPOLKU

SANTALAHTI

KATUSUUNNITELMA

PITUUSLEIKKAUS 1:1000 / 1:100

TYYPPIPOIKKILEIKKAUS 1:100

Diaarinumero: TRE:8181/10.03.02/2022	
Tark. Liik.	Nimi
Tark. Katu	Nimi
Tark. Hule	Nimi
Tark. Geo	Nimi
Pvm.	10.6.2024



Ramboll Finland Oy  
Kansikatu 5 B  
33100 Tampere  
puh. 020 755 611

Piirt.	I.Malkavaara
Suunn.	I.Malkavaara
Tark.	K.Lappalainen

Piir.n:o 1/20353/2