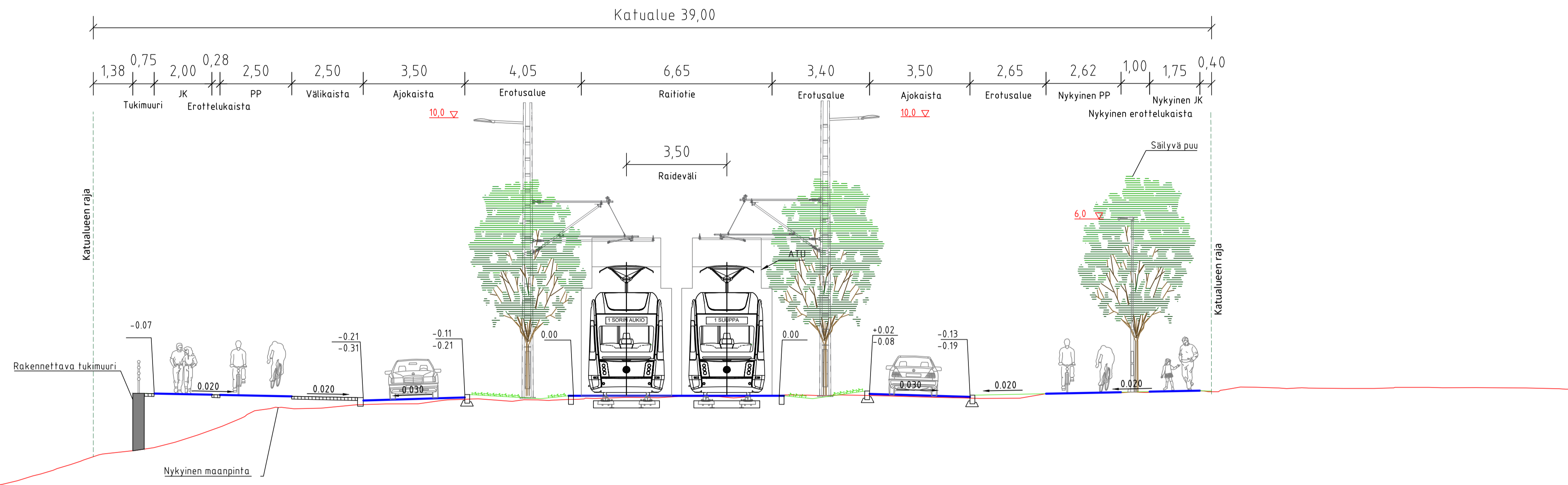
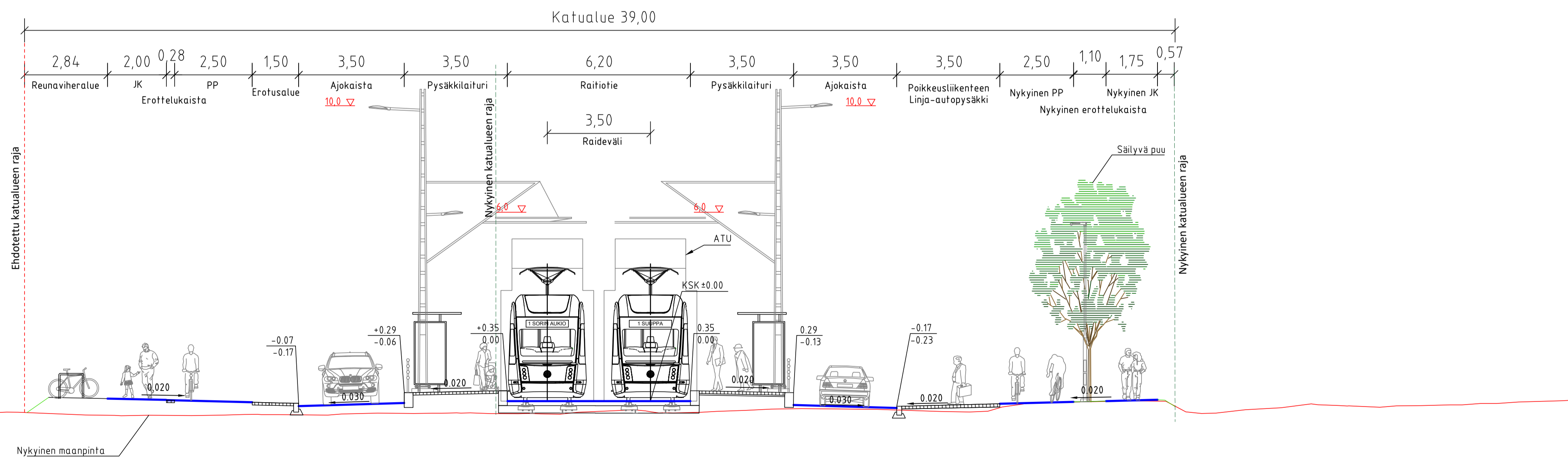


NUOLIALANTIE  
 TYYPIPOIKKILEIKKAUS 1:100  
 PL 3030



NUOLIALANTIE  
 RAITIEPYSÄKKI, RANTAPERKIÖ  
 TYYPIPOIKKILEIKKAUS 1:100  
 PL 3160



Tässä suunnitelmassa on käytetty ETRS-GK24/N2000 taso- ja korkeuskoordinaatistoa

**TAMPEREEN KAUPUNKI**  
 KAUPUNKIYMPÄRISTÖN PALVELUALUE

**NUOLIALANTIE**

Väli: Hatunpään valtatie - Pirkkalan kuntaraja

**RANTAPERKIÖ**

KATUSUUNNITELMA  
 Tyyppi- ja poikkileikkaukset 1:100  
 PL 3030, 3160

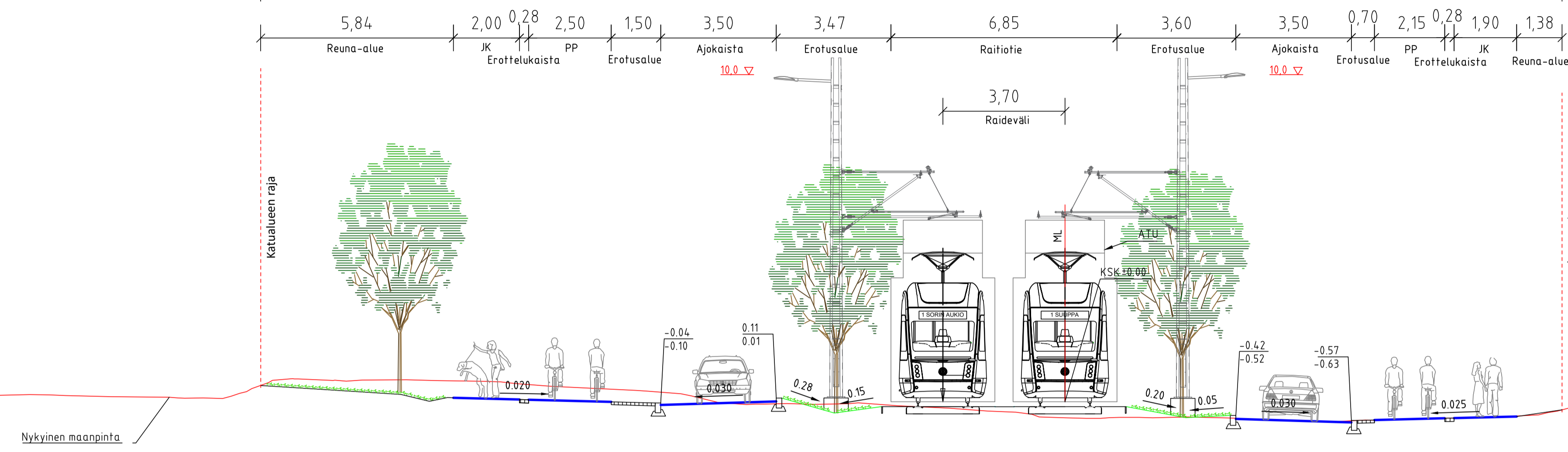


Piirt. T. Tuominen  
 Suunn. T. Tuominen  
 Tark. A. Viitanen

Ylan päätös:	
Suunnittelupäällikön päätös:	§
Muutos	/
Tark.	Jouni Sivénius
Hyv.	
Pvm.	4.6.2024
Korvaa piir.n:o	
Ark.n:o	
Piir.n:o	1/22507/9

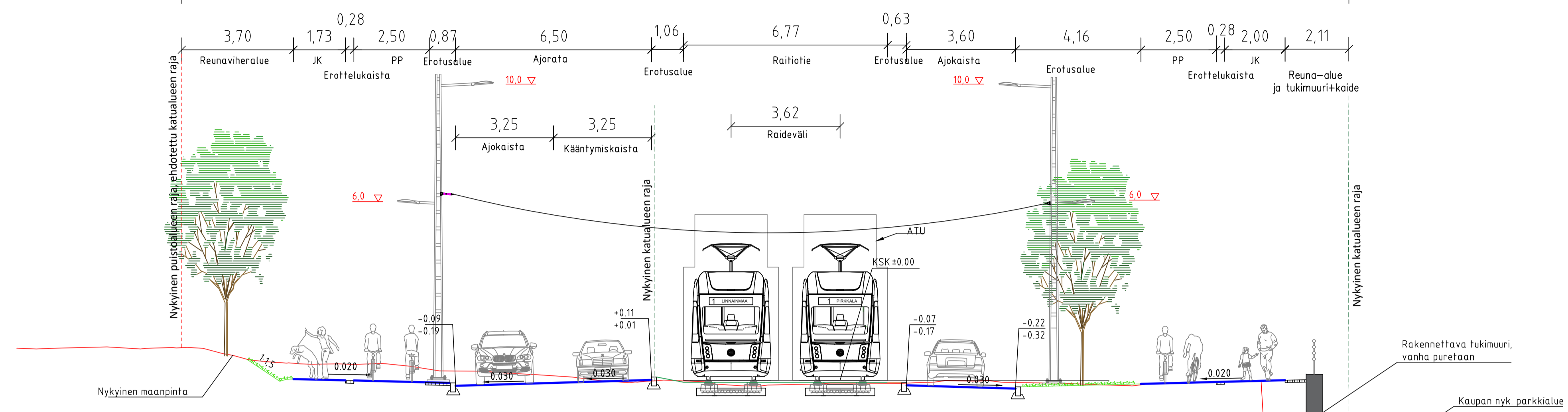
NUOLIALANTIE  
 TYYPPIPOIKKILEIKKAUS 1:100  
 PL 3780

Katualue 39,45



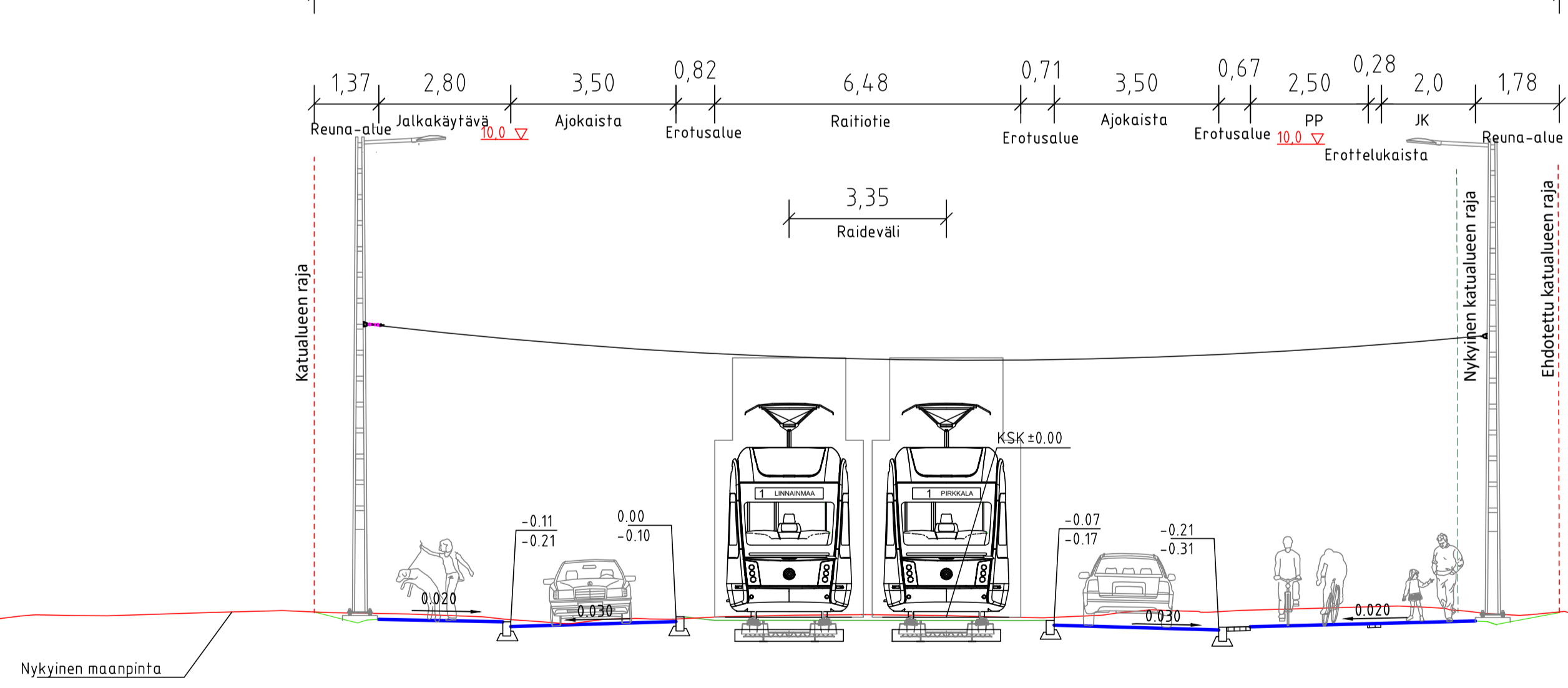
NUOLIALANTIE  
 TYYPPIPOIKKILEIKKAUS 1:100  
 PL 3900

Katualue 38,85



NUOLIALANTIE  
 TYYPPIPOIKKILEIKKAUS 1:100  
 PL 3980

Katualue 26,39



Tässä suunnitelmassa on käytetty ETRS-GK24/NZ2000 taso- ja korkeuskoordinaatistoa



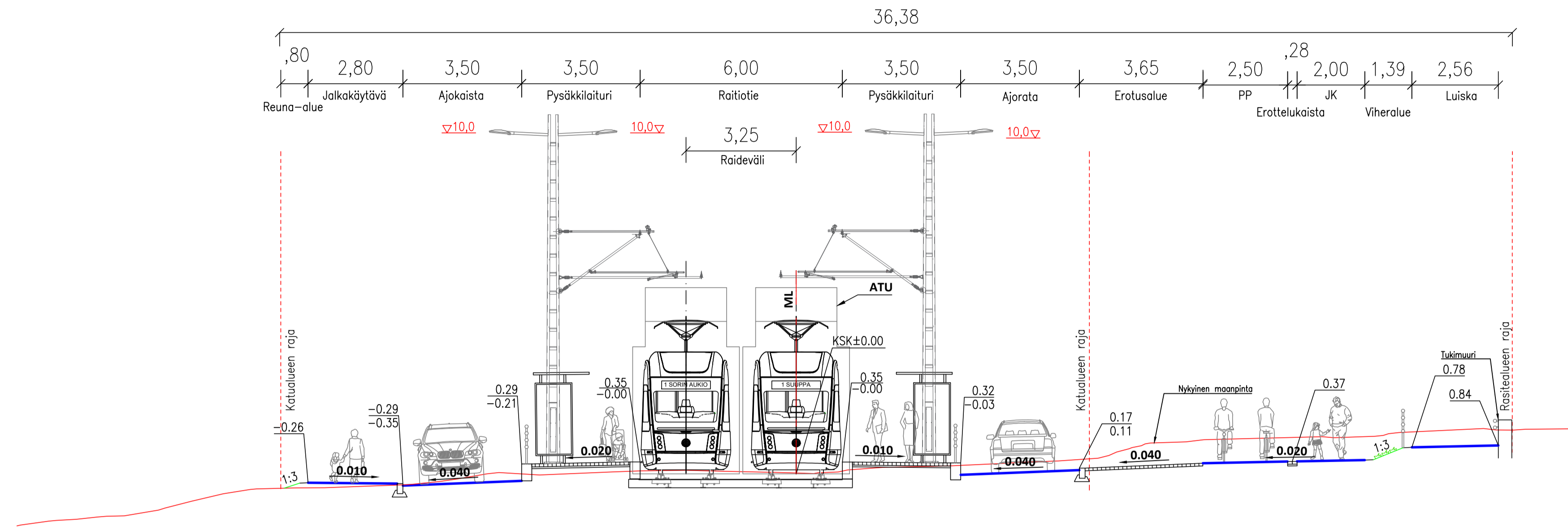
NUOLIALANTIE  
 Väli: Hatapään valtatie - Pirkkalan kuntaraja

RANTAPERKIÖ, HÄRMÄLÄ  
 KATUSUUNNITELMA  
 Tyyppipoikkileikkaukset 1:100  
 PL 3780, 3900, 3980

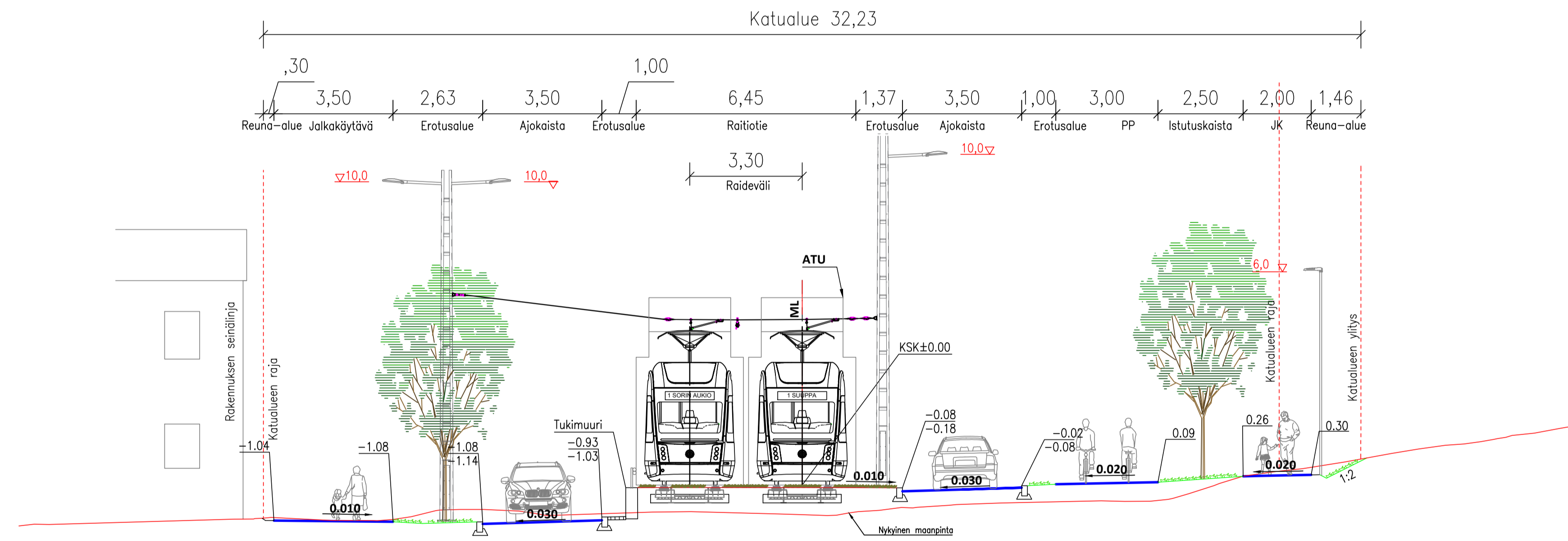


Yliin päätös:	
Suunnittelupäällikön päätös:	
Muutos	9
Tark.	Iouli Sivenius
Hyv.	
Pvm.	4.6.2024
Korvaa piir.n:o	
Ark.n:o	
Piir.	T. Tuominen
Suunn.	T. Tuominen
Tark.	A. Viljanen
Piir.n:o	1/22507/10

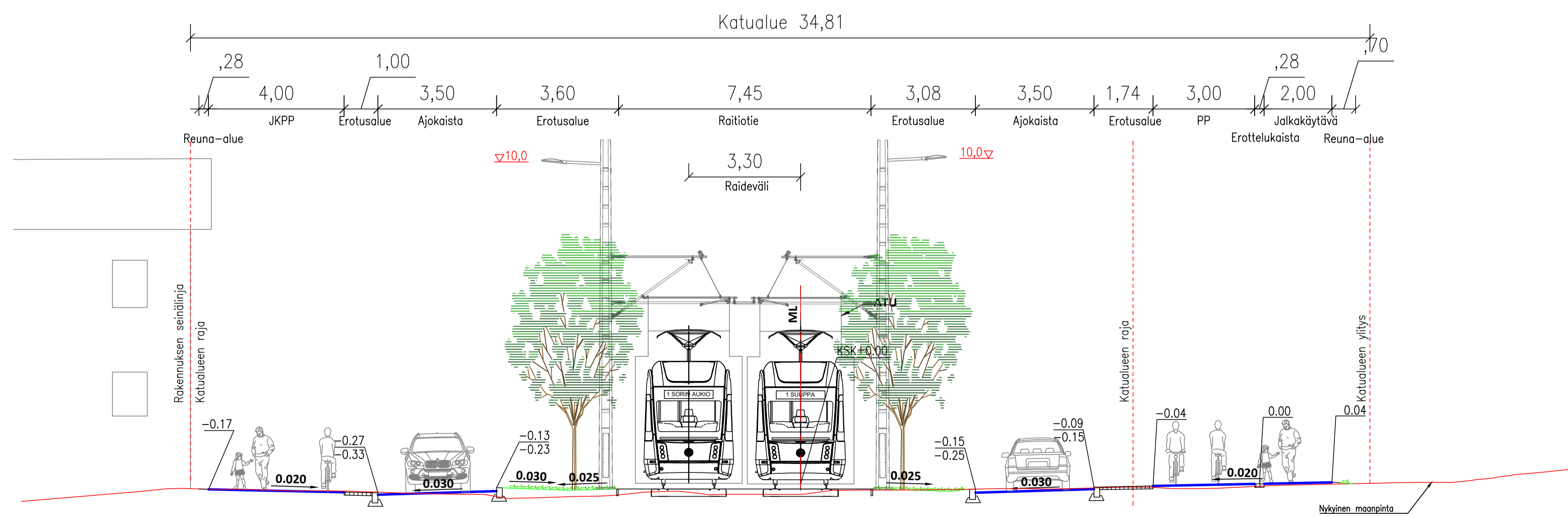
HÄRMÄLÄN RAITIETIEPYSÄKIN  
 TYYPPIPOIKKILEIKKAUS 1:100  
 PL 4130



NUOLIALANTIE  
 TYYPPIPOIKKILEIKKAUS 1:100  
 PL 4500



NUOLIALANTIE  
 TYYPPIPOIKKILEIKKAUS 1:100  
 PL 4640



Tässä suunnitelmassa on käytetty ETRS-GK24/N2000 taso- ja korkeuskoordinaatistoa

**TAMPEREEN KAUPUNKI**  
 KAUPUNKIYMPÄRISTÖN PALVELUALUE

**NUOLIALANTIE**  
 Väli: Hatanpään valtatie – Pirkkalan kuntaraja

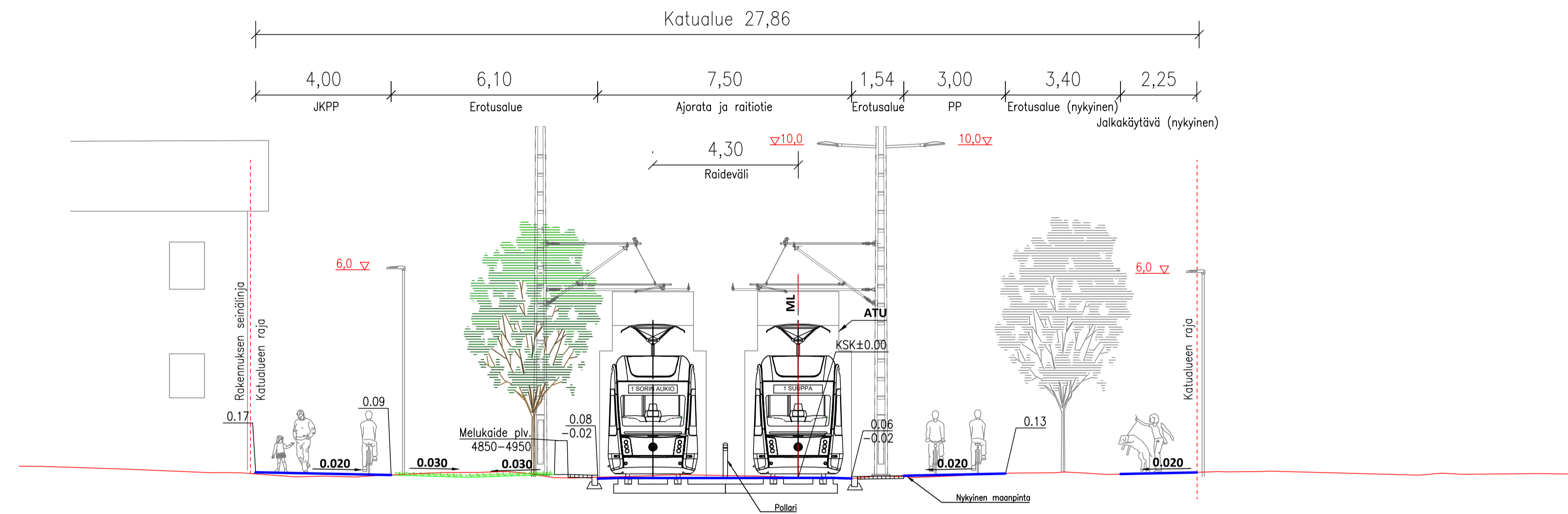
KATUSUUNNITELMA  
 TYYPPIPOIKKILEIKKAUS 1:100  
 PL 4130, 4500, 4640



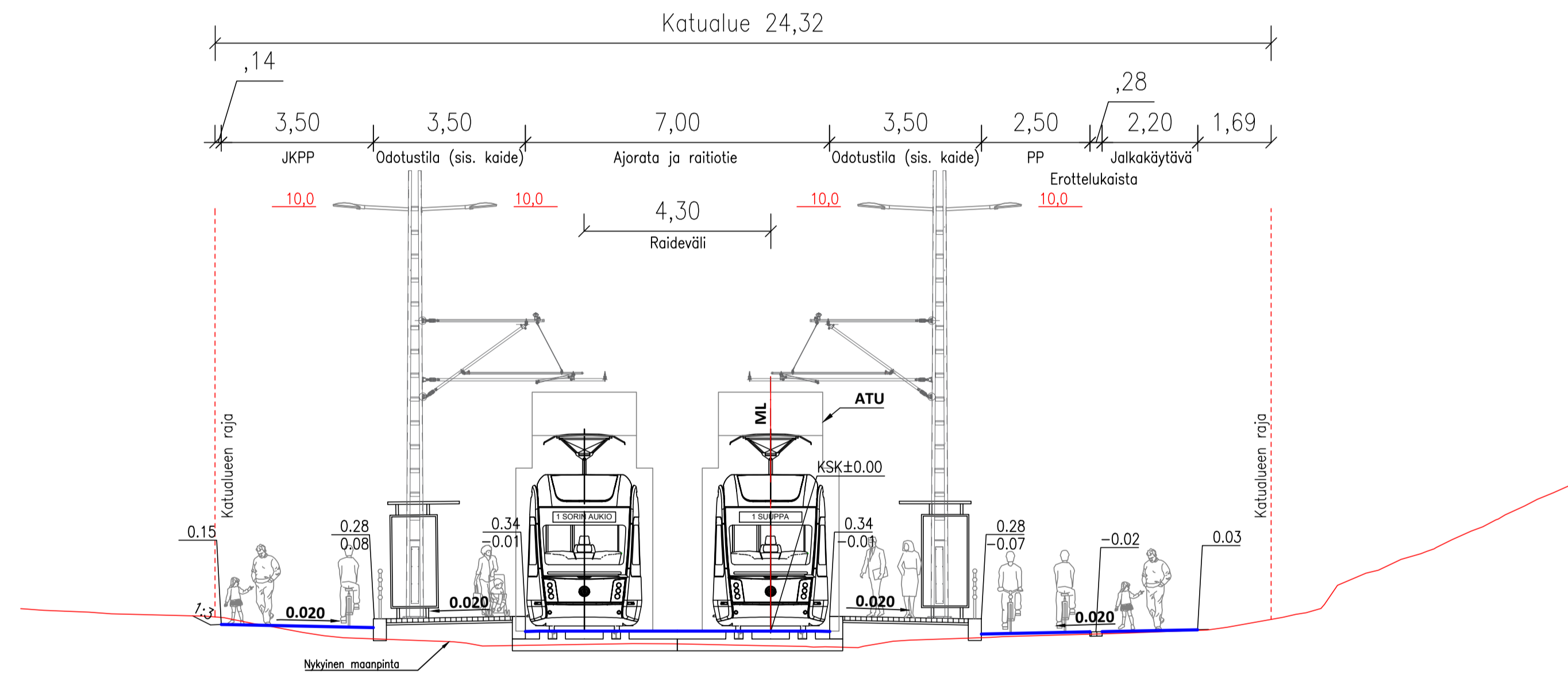
Päät. L. Mäkelä  
 Suunn. J. Tuomola  
 Tark. A. Kiviniemi

Yllä päättö:	
Suunnittelupäätöksen päätös:	
Muutos	§
Tark.	Jouni Sivenius
Pvm.	4.6.2024
Korvaa piir.n:o	
Ark.n:o	
Piir.n:o	1/22507/11

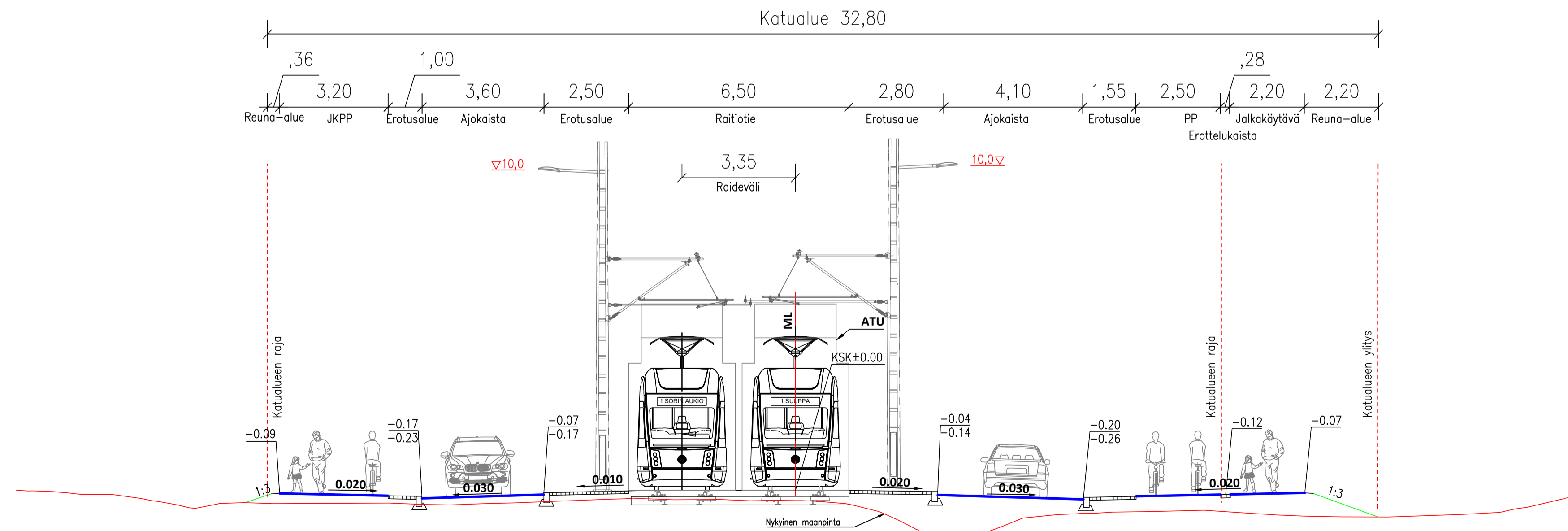
NUOLIALANTIEN  
 TYYPPIPOIKKILEIKKAUS 1:100  
 PL 4920



NUOLIALANTIEN  
 TYYPPIPOIKKILEIKKAUS 1:100  
 PL 5020



NUOLIALANTIEN  
 TYYPPIPOIKKILEIKKAUS 1:100  
 PL 5280



Tässä suunnitelmassa on käytetty ETRS-GK24/N2000 taso- ja korkeuskoordinaatioita

**TAMPEREEN KAUPUNKI**  
 KAUPUNKIYMPÄRISTÖN PALVELUALUE

**NUOLIALANTIE**  
 Väli: Hatanpään valtatie- Pirkkalan kuntaraja

KATUSUUNNITELMA  
 TYYPPIPOIKKILEIKKAUS 1:100  
 PL 4920, 5020, 5280



Päät. L. Mäkelä  
 Suunn. J. Tuomola  
 Tark. A. Kiviniemi

Ylan päättös:	
Suunnittelupäätöksen päätös:	
Muutos	/ §
Tark.	Jouni Sivenius
Hyv.	
Päiv.	4.6.2024
Korvaa piir.n:o	
Ark.n:o	
Piir.n:o	1/22507/12