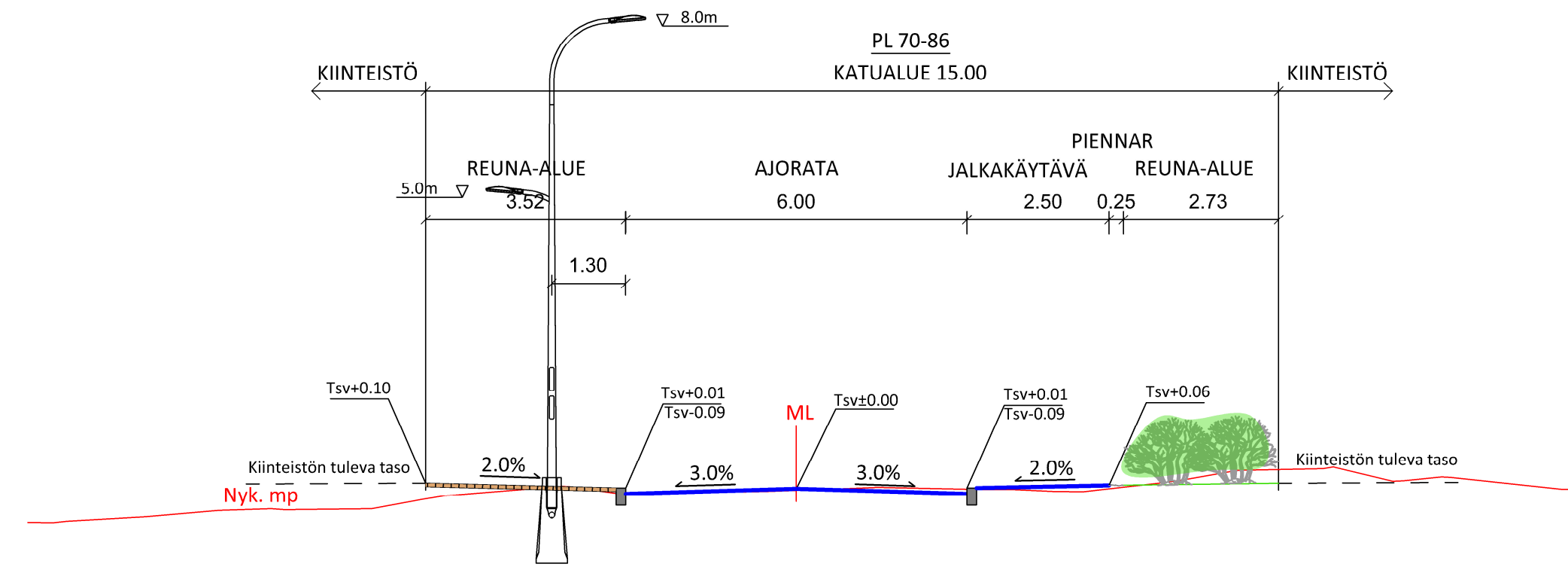
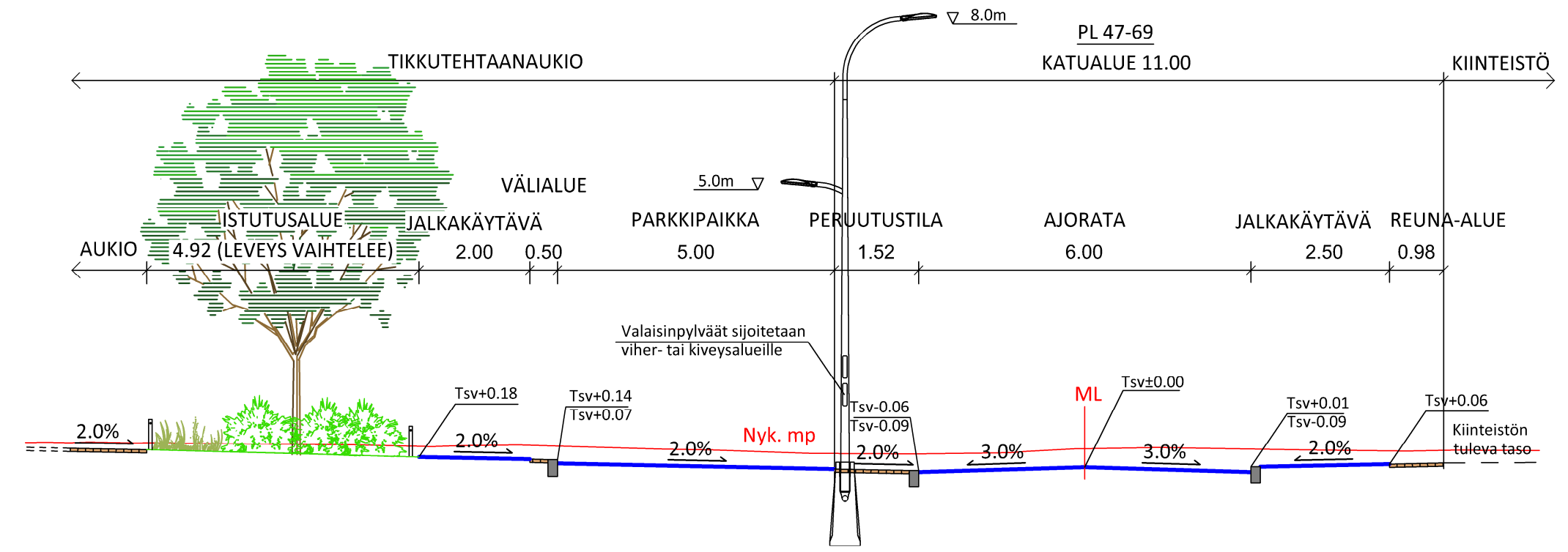
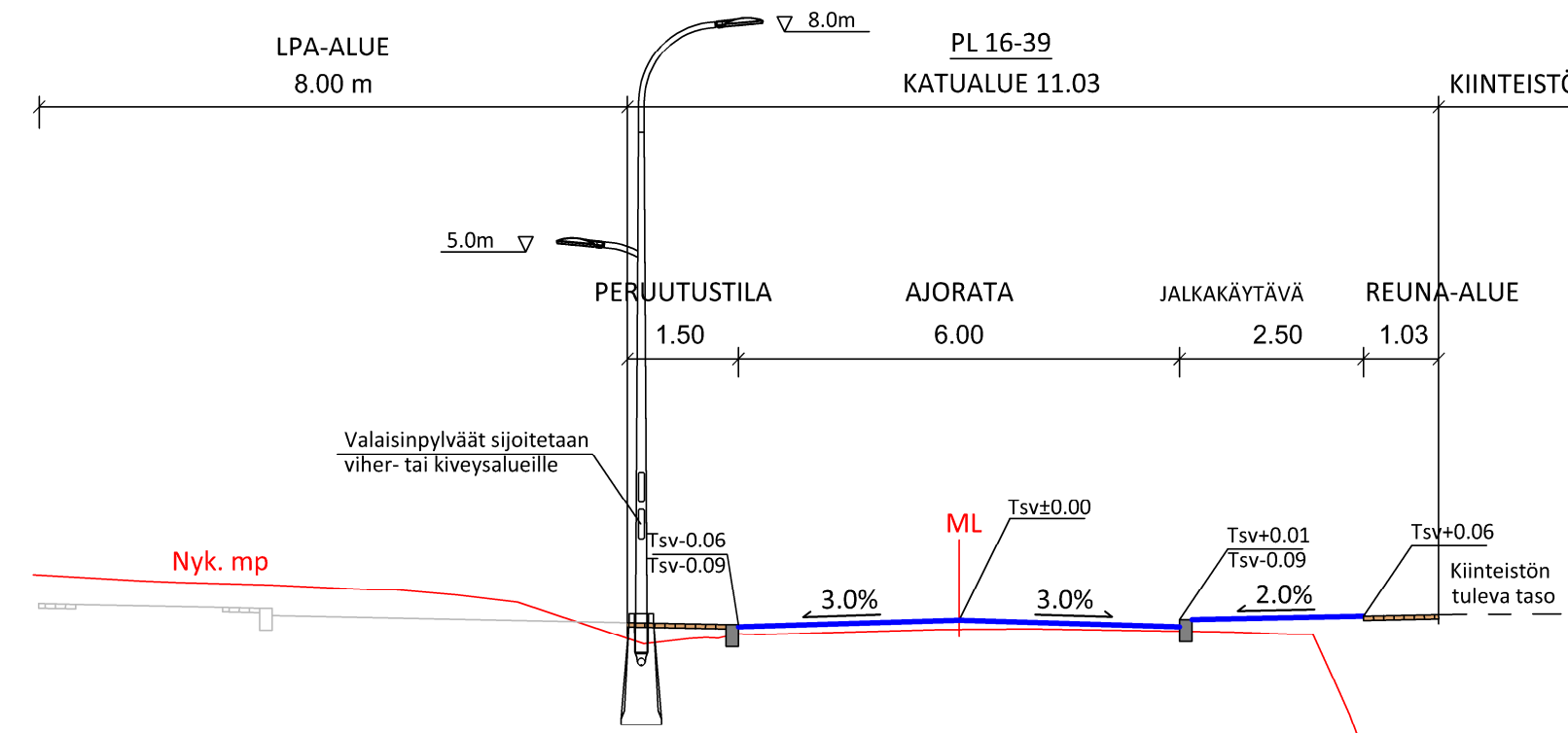
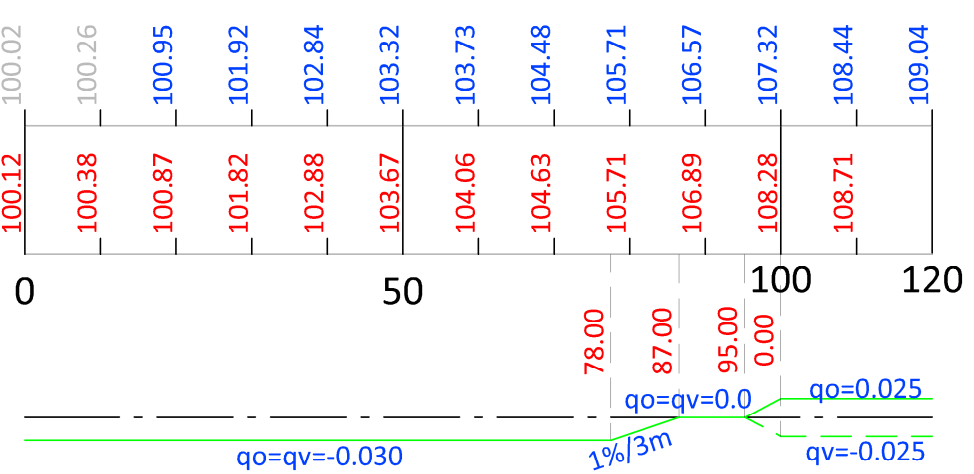


Tasausviivan korkeus

Maanpinnan korkeus

Väylän sivukaltevuus



Tässä suunnitelmassa on käytetty ETRS-GK24/N2000 taso- ja korkeuskoordinaatioita

TAMPEREEN KAUPUNKI
KAUPUNKIYMPÄRISTÖN PALVELUALUE

TIKKUTEHTAANRINNE

SANTALAHTI

KATUSUUNNITELMA
PITUUSLEIKKAUS 1:1000 / 1:100
TYYPPIPOIKKILEIKKAUKSET 1:100

Diaarinumero:
TRE:8181/10.03.02/2022

Tark. Liik.	Nimi
Tark. Katu	Nimi
Tark. Hule	Nimi
Tark. Geo	Nimi
Pvm.	10.6.2024

Ramboll Finland Oy
Kansikatu 5 B
33100 Tampere
puh. 020 755 611

Piirt.	I.Malkavaara
Suunn.	I.Malkavaara
Tark.	K.Lappalainen

Piir.n:o 1/20342/2