
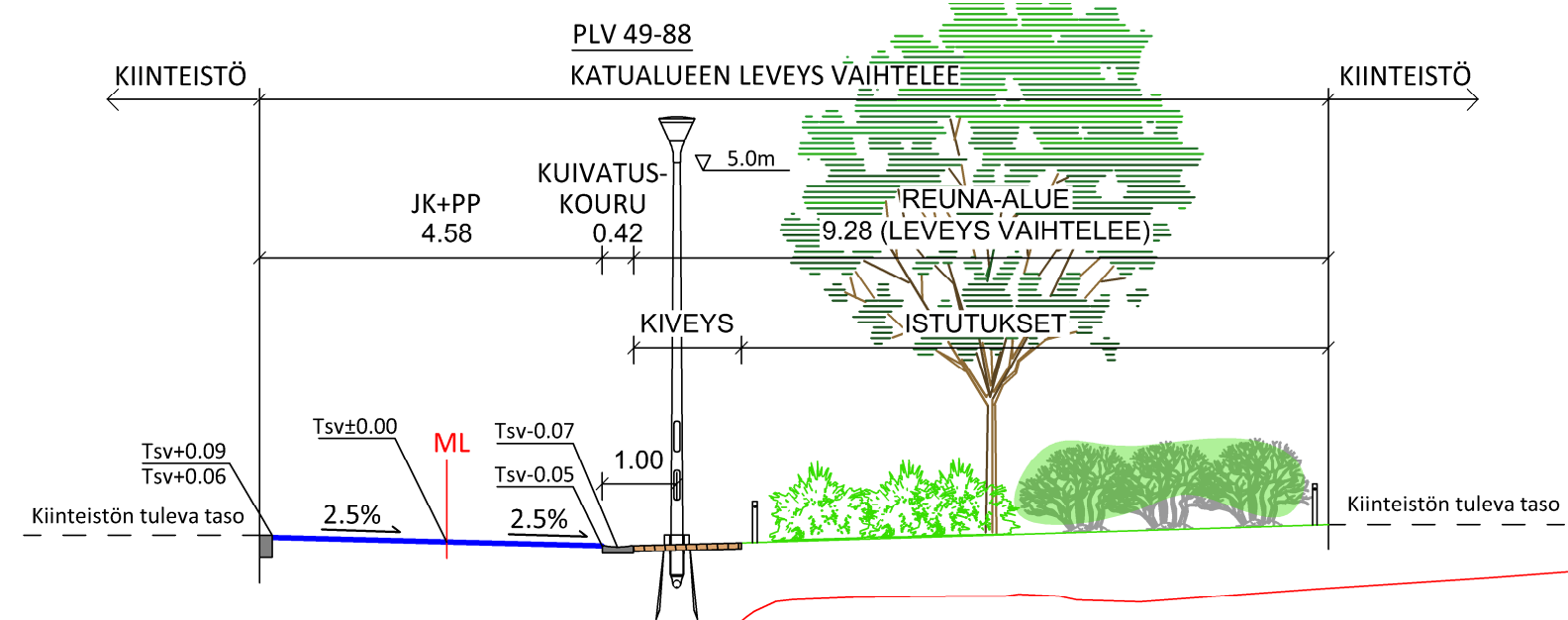


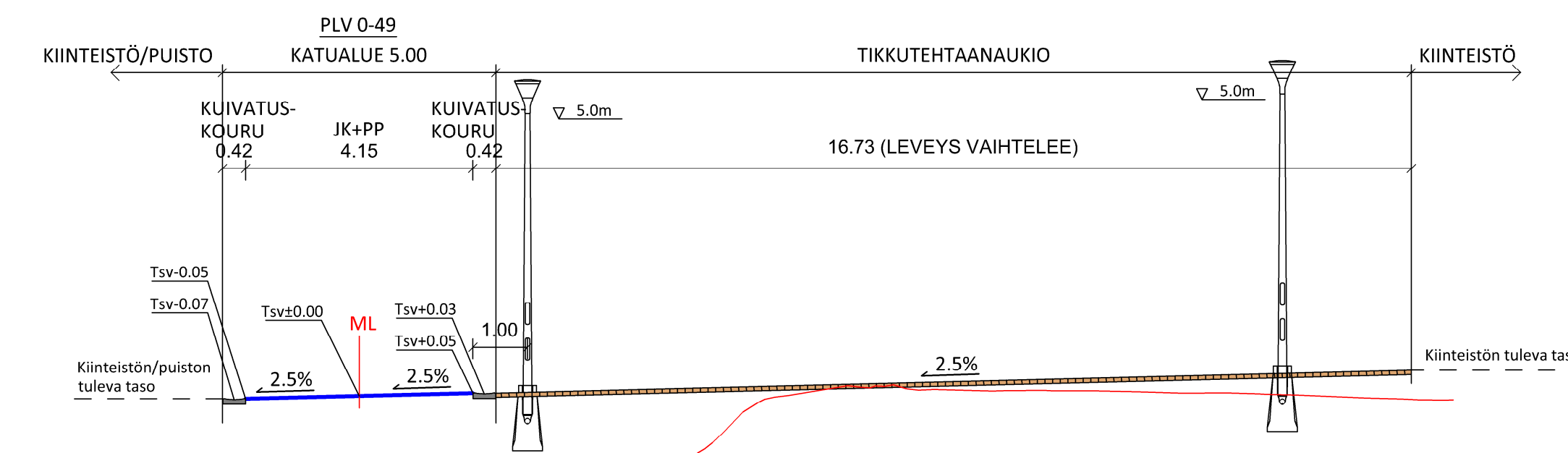


Tasausviivan korkeus	103.16	103.64	104.06	104.23	104.39	104.55	104.72	104.92	105.12	105.31	105.48	105.65	105.82	105.99	106.16	106.30
Maanpinnan korkeus	102.89	104.01	104.21	104.28	104.41	104.38	104.02	103.85	103.81	104.15	104.39	104.67	105.07	105.56	105.41	105.30
Väylän sivukaltevuus	0.00	10.00	40.50	48.00	15.00	24.00	28.00	37.00								
	1%/3.45m	1%/3.45m	qv=0.025	qv=-0.025	1%/1.50m	qv=0.025	1%/6.00m	qv=-0.010	1%/6.00m	qv=-0.025						



Tässä suunnitelmassa on käytetty ETRS-GK24/N2000 taso- ja korkeuskoordinaatistoa

TAMPEREEN KAUPUNKI
KAUPUNKIYMPÄRISTÖN PALVELUALUE

TIPORAITTI
SANTALAHTI

KATUSUUNNITELMA
PITUUSLEIKKAUS 1:1000 / 1:100
TYYPPIPOIKKILEIKKAUKSET 1:100

Diaarinumero:		TRE:8181/10.03.02/2022
Tark. Liik.	Nimi	
Tark. Katu	Nimi	
Tark. Hule	Nimi	
Tark. Geo	Nimi	
Pvm.		10.6.2024

RAMBOLL Ramboll Finland Oy
Kansikatu 5 B
33100 Tampere
puh. 020 755 611

Piirt.	I.Malkavaara
Suunn.	I.Malkavaara
Tark.	K.Lappalainen

Piir.n:o 1/20352/2