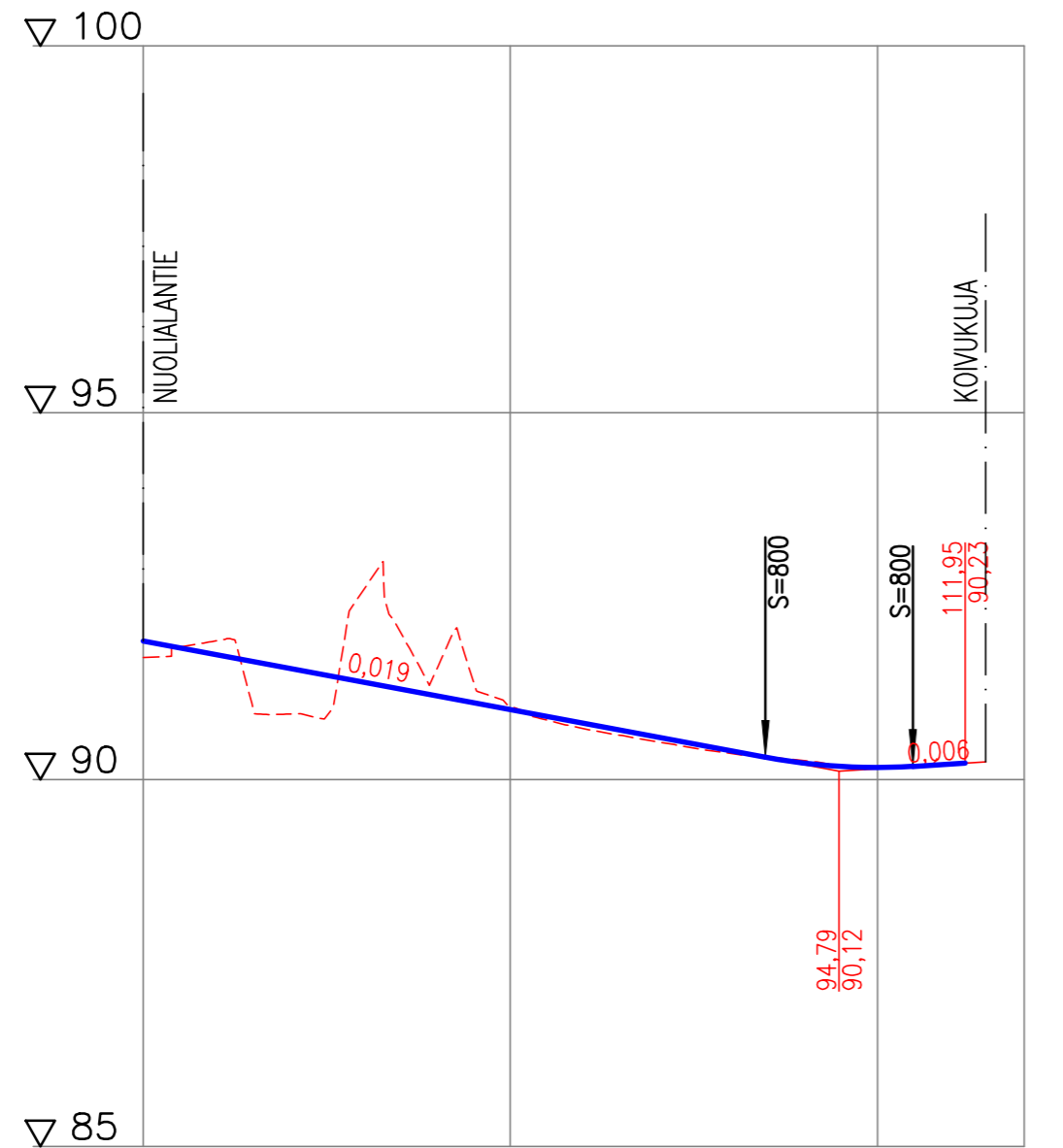
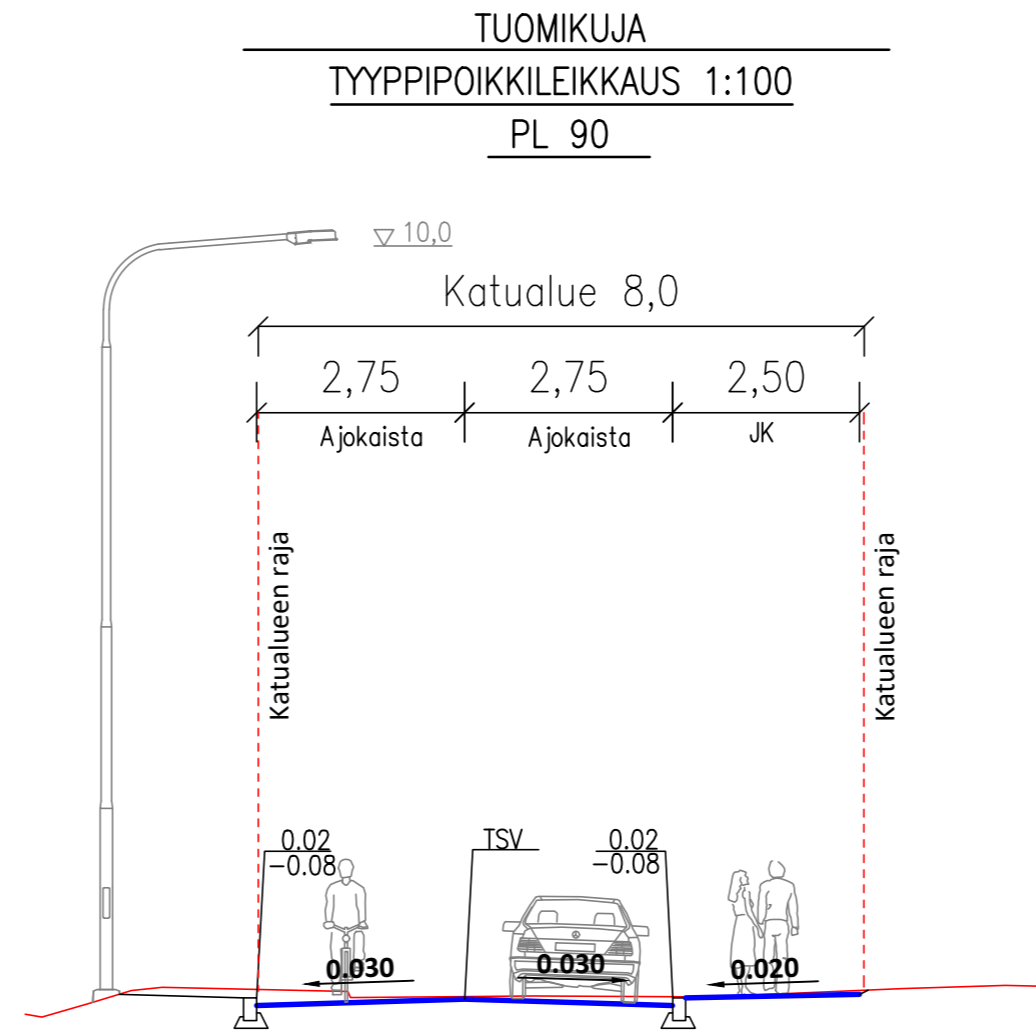
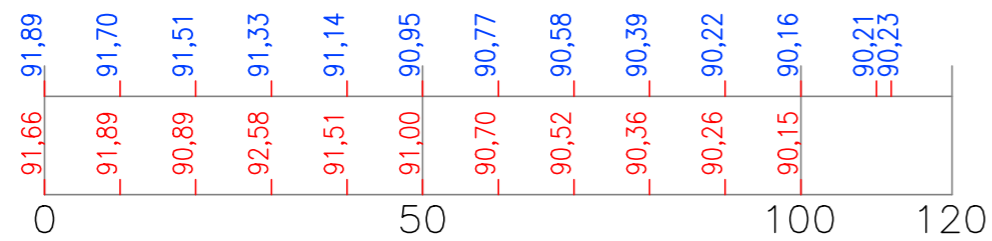


Tuomikuja pituusleikkaus 1:1000/1:100 plv 0–112



Tasausviivan korkeus

Maanpinnan korkeus



Tässä suunnitelmassa on käytetty ETRS-GK24/N2000 taso- ja korkeuskoordinaatistoa



**TAMPEREEN KAUPUNKI**  
KAUPUNKIYMPÄRISTÖN PALVELUALUE

**TUOMIKUJA**

Väli: Nuolialantie – Koivukuja

**RANTAPERKIÖ**

KATUSUUNNITELMA  
PITUUSLEIKKAUS 1:1000/1:100  
TYYPPIPOIKKILEIKKAUS 1:100



Piirt. Mira Setälä  
Suunn. Tiina Tuominen  
Tark. Arto Viitanen

Ylan päätös:	
Suunnittelupäällikön päätös: / §	
Muutos	
Tark.	Jouni Sivenius
Hyv.	
Pvm.	4.6.2024
Korvaa piir.n:o	
Ark.n:o	
Piir.n:o	1/22485/2