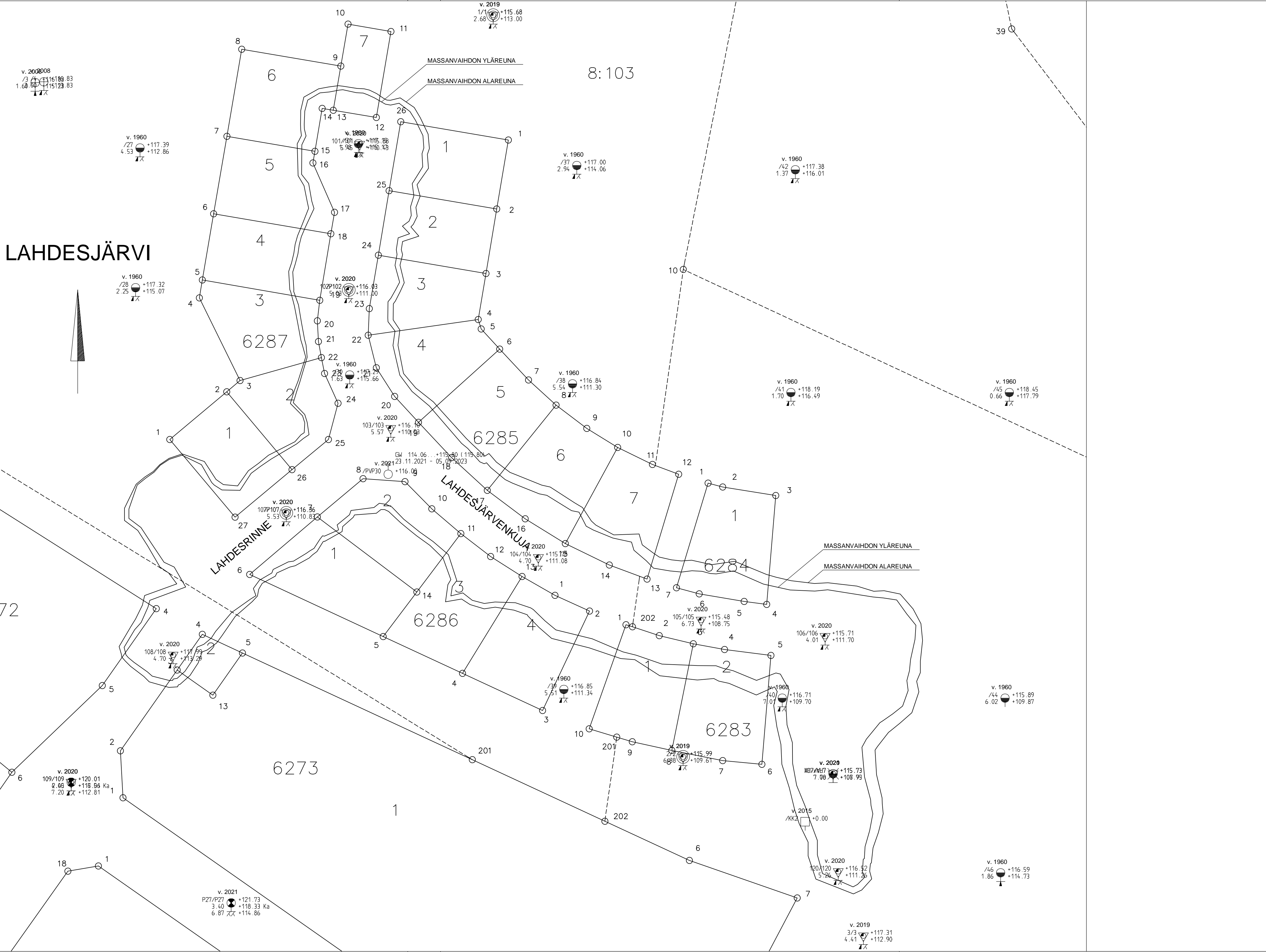
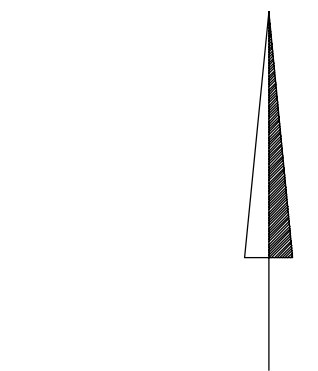



LAHDESJÄRVI



Tässä suunnitelmassa on käytetty ETRS-GK24/N2000 taso- ja korkeuskoordinaatistoa

 TAMPEREEN KAUPUNKI ELINVOIMAN PALVELUALUE	Kiinteistöt, tilat ja asuntopoliittika	
	Yhän päätös: Suunnittelupäällikön päätös: §	
LAHDESJÄRVENKUJJA JA LAHDESJÄRVEN RINNE, MASSANVAIHTO 837-585-0008-0103 LAHDESJÄRVI GEOSUUNNITELMA MASSANVAIHDON ALUE	Muutos	
	Tark.	
	Hyv.	
	Pvm.	5.9.2024
	Korvaa piir.n:o	
Ark.n:o		
Kuntatekniikan suunnittelu	Piirt.	
	Suunn.	
	Tark.	
Piir.n:o		X