

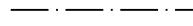
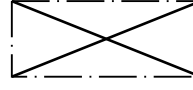
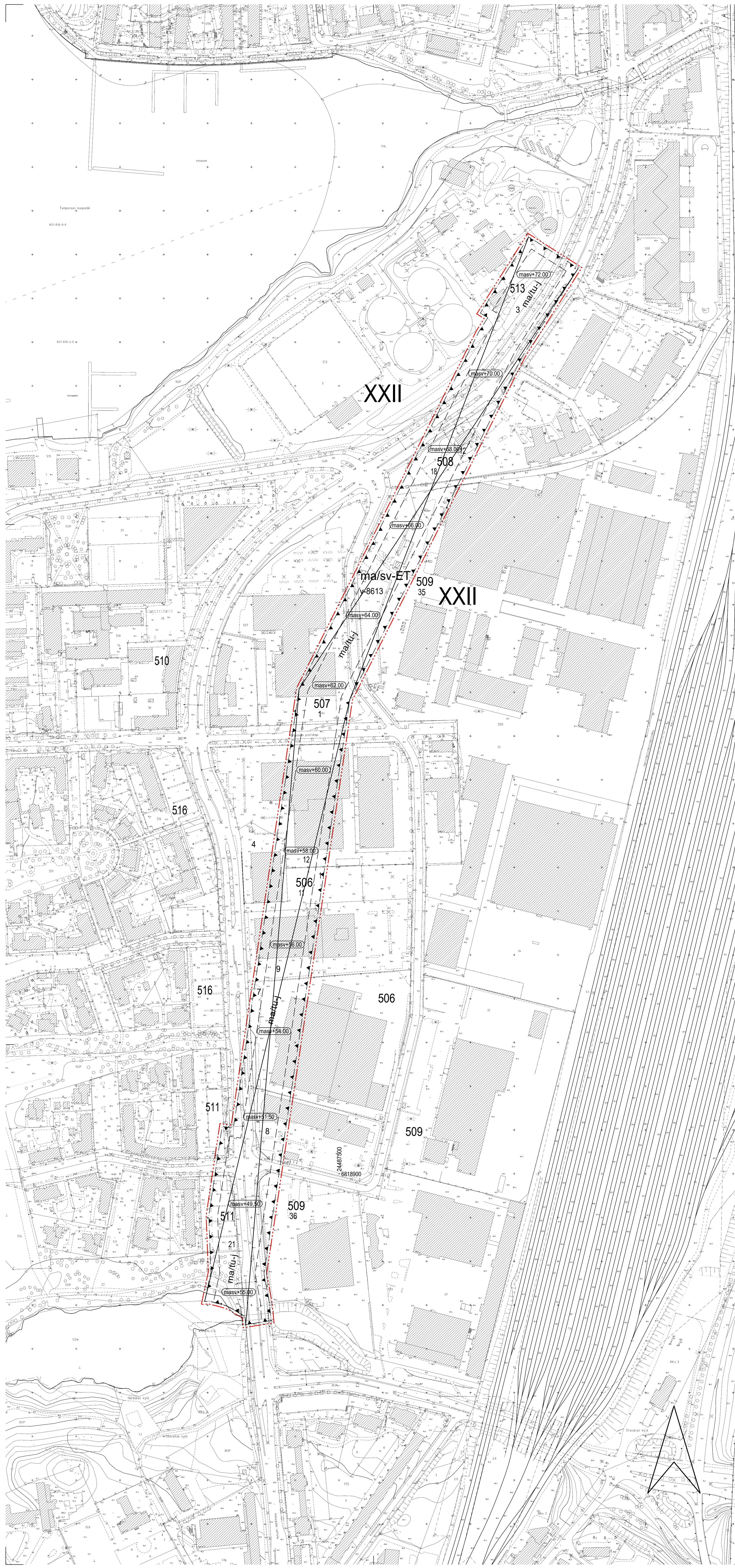


ASEMAKAAVAMERKINNÄT JA -MÄÄRÄYKSET:

-  3 m kaava-alueen rajan ulkopuolella oleva viiva.
-  Korttelin, korttelinosan ja alueen raja.
-  Osa-alueen raja.
-  Alue, jolla asemakaava kumotaan.
- XXII** Kaupunginosan numero.

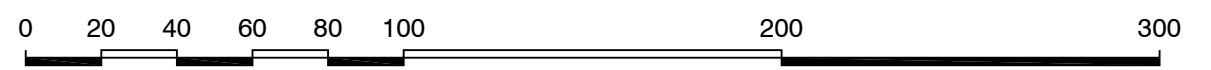



TAMPERE
KUMOTTAVA MAANALAINEN ASEMAKAAVA

Kaupunginosa: 122 (HATANPÄÄ)
Korttelit nro: 506 tonttien 4, 7, 8, 9, 11, ja 12
507 tontin 1
508 tonttien 12 ja 18
509 tonttien 35 ja 36
511 tonttien 16 ja 21
513 tontin 3
sekä katu- ja puistoalueiden alapuolella

KUMOTAAN 15.5.2017 VAHVISTETTU MAANALAINEN ASEMAKAAVA NRO 8613.

TÄHÄN ASEMAKAAVAKARTTAAN LIITTYVÄ ASEMAKAAVAN SELOSTUS.

1:2000 

VIRANOMAI SPALVELUT / KAUPUNKIMITTAUS Asemakaavaehdotus perustuu pohjakarttaan, joka täyttää 1.1.2000 voimaan tulleen kaavoitusmittausasetuksen (1284/1999) vaatimukset. 4.6.2024		Tiina Vesanta Tiina Vesanta Paikattotusuunnittelija
Tasokoordinaatti- / korkeusjärjestelmä ETRS-GK24 / N2000		
KAUPUNKIYMPÄRISTÖN SUUNNITTELU / ASEMAKAAVOITUS		
Suunnittelija RONJA LAATU Piirtäjä MVI Pvm. 13.06.2024		 Eina Karppinen Asemakaavapäällikkö 2.9.2024
Asemakaavakartta nro 9007		Yle hyväksytty 22.10.2024