



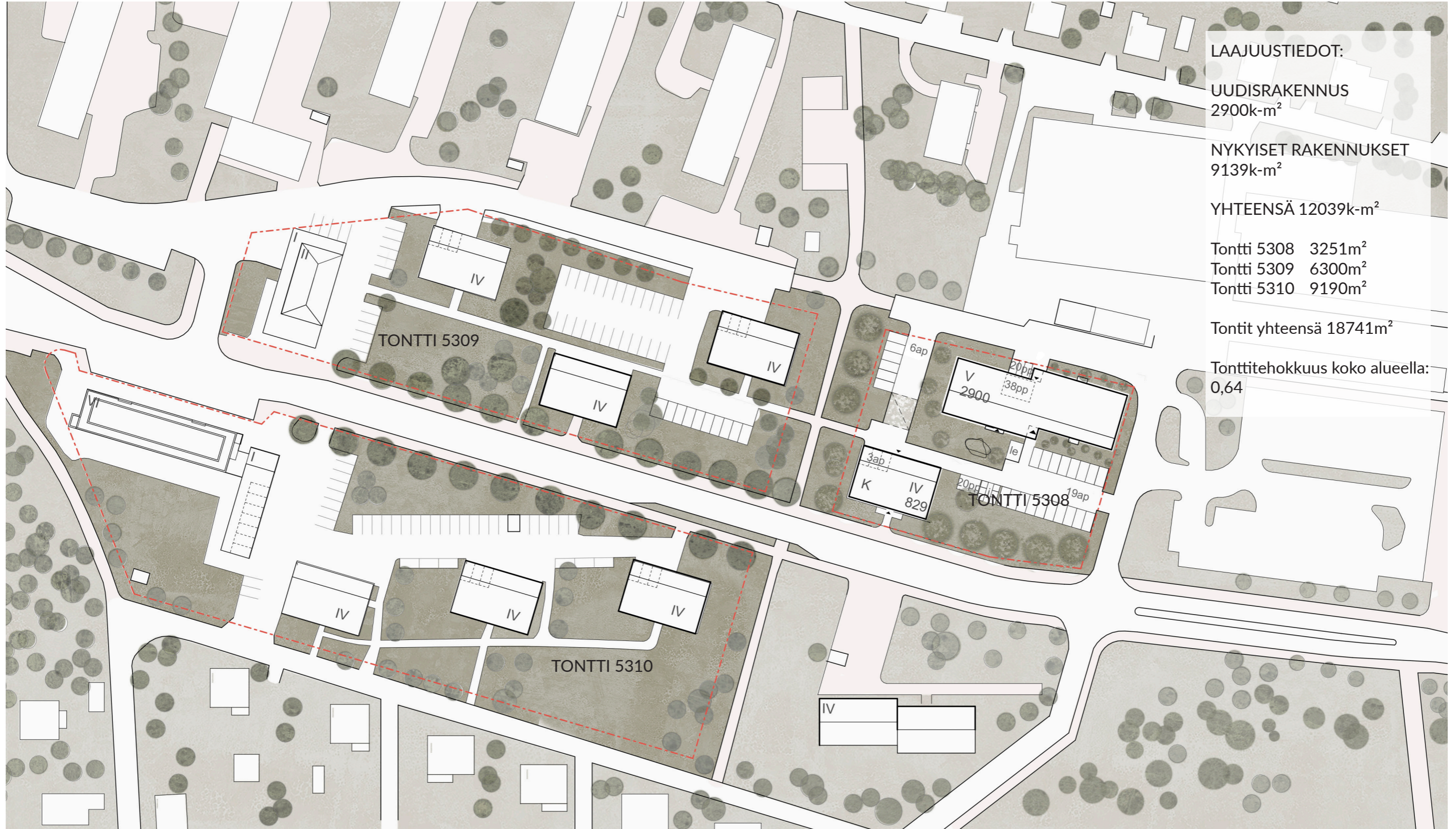
KOIVISTONKYLÄ

AS OY KOIVISTONTIEN RINTAMAMIESTALOT
TÄYDENNYSRAKENTAMISEN VIITESUUNNITELMA

VERSIO - PORRASTETTU KATTO
ASEMAKAAVA 8906

VIITESUUNNITELMA

TONTINKÄYTTÖSUUNNITELMA KOKO ALUEELLE



LAAJUUSTIEDOT:

UUDISRAKENNUS
2900k-m²

NYKYISET RAKENNUKSET
9139k-m²

YHTEENSÄ 12039k-m²

Tontti 5308 3251m²
Tontti 5309 6300m²
Tontti 5310 9190m²

Tontit yhteensä 18741m²

Tonttitehokkuus koko alueella:
0,64

N Asemapiirustus 1:1000



0 10 30 50

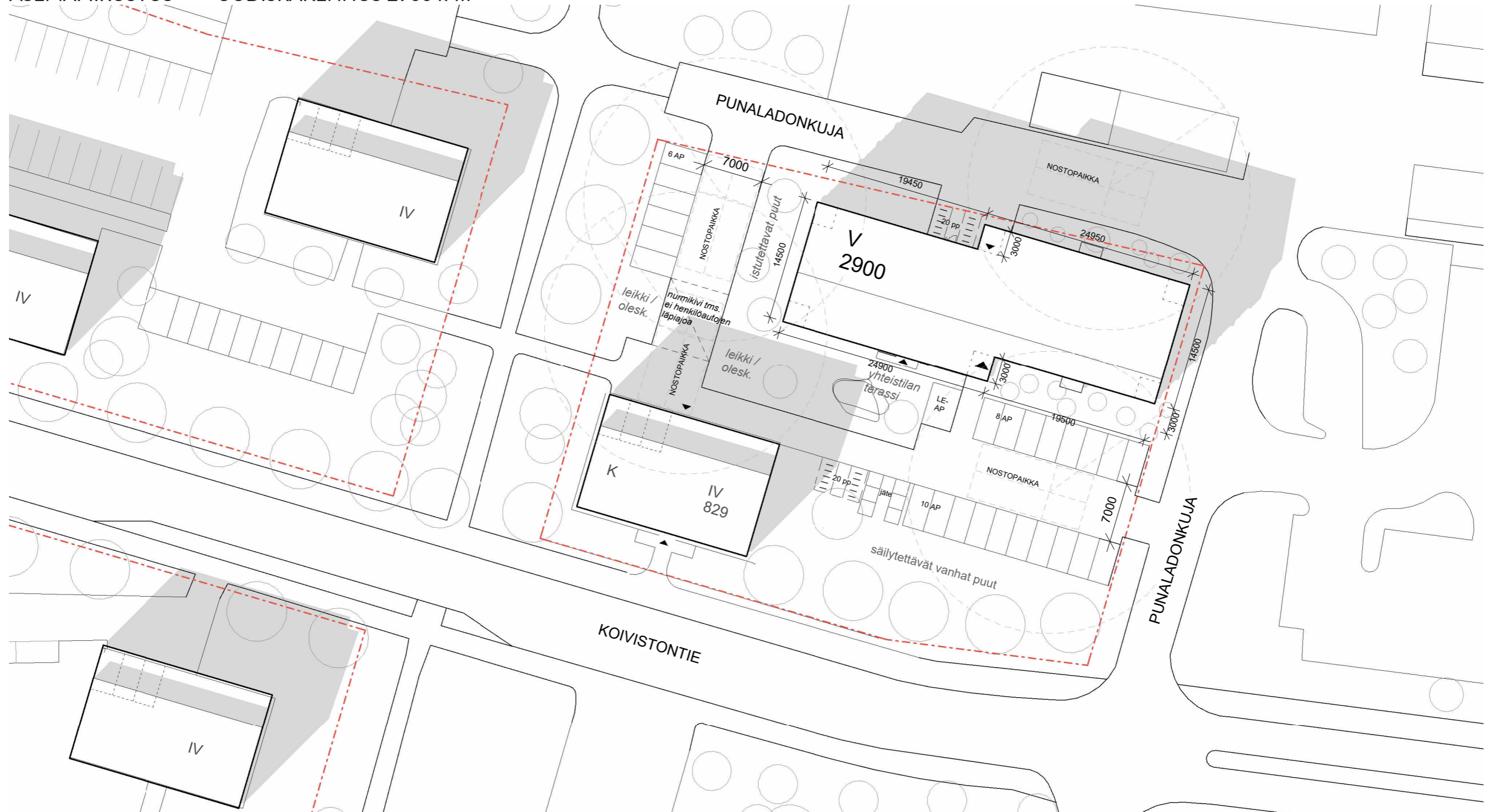
18.11.2024: Pihasuunnitelman muutoksien vuoksi kortteleita 5309 ja 5310 koskeva suunnitelma ei ole täysin ajanmukainen.

Ks. pihasuunnitelma.

VIITESUUNNITELMA

ASEMAPIIRUSTUS

UUDISRAKENNUS 2900 k-m²



N Asemapiirustus 1:500

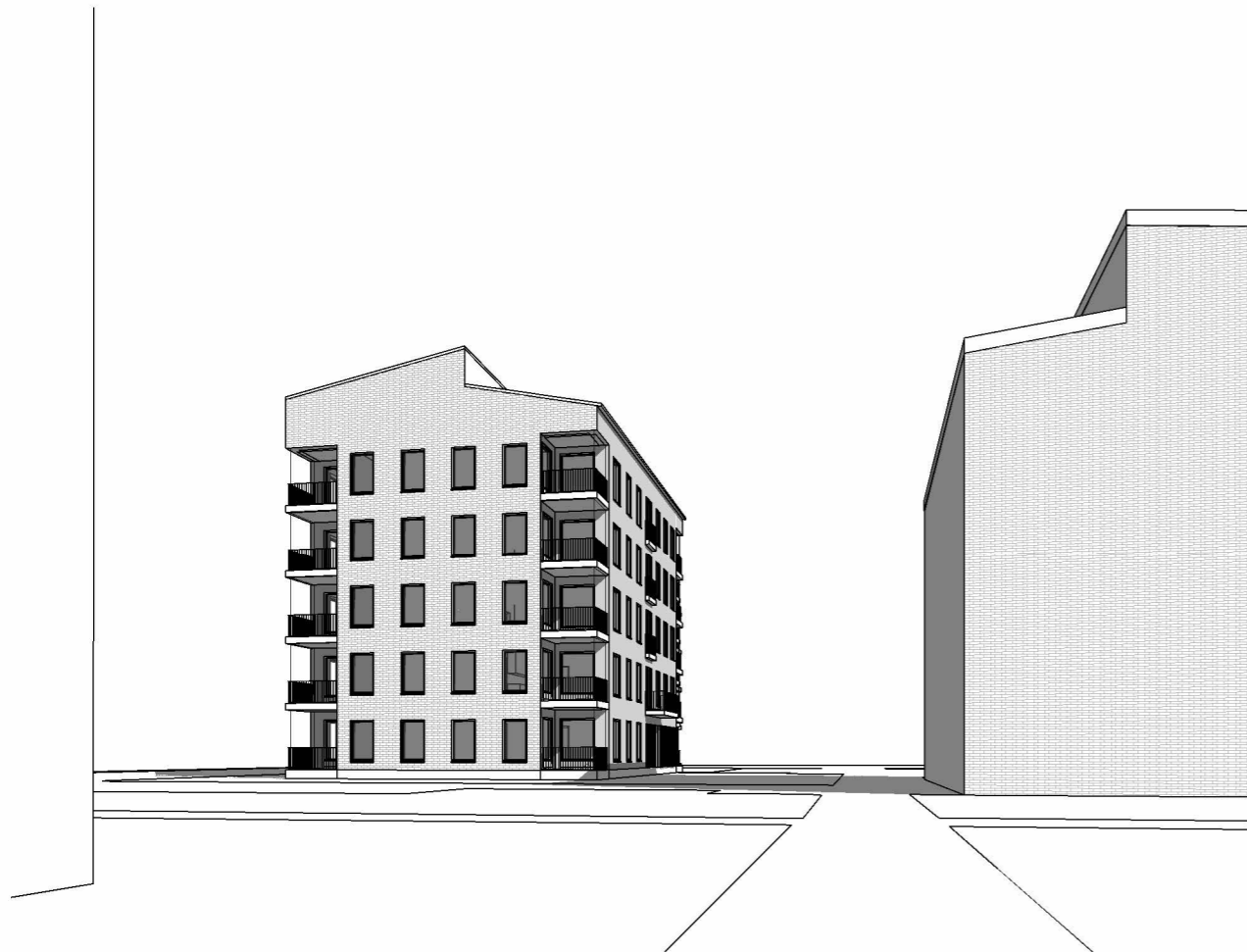


18.11.2024: Pihasuunnitelman muutoksien vuoksi kortteleita 5309 ja 5310 koskeva suunnitelma ei ole täysin ajanmukainen.

Ks. pihasuunnitelma.



VIITESUUNNITELMA
NÄKYMÄT MAANTASOSTA



Näkymä pihalta itään



Näkymä Punaladonkujalta länteen

VIITESUUNNITELMA
HAVAINNEKUVA PIHALTA



Kuva havainnollistaa rakennusmassan suhdetta vanhoihin rakennuksiin. Julkisivumateriaalit, värit ja aukotus tarkentuvat jatkosuunnittelussa.

VIITESUUNNITELMA

JULKISIVUOTE ETELÄÄN

