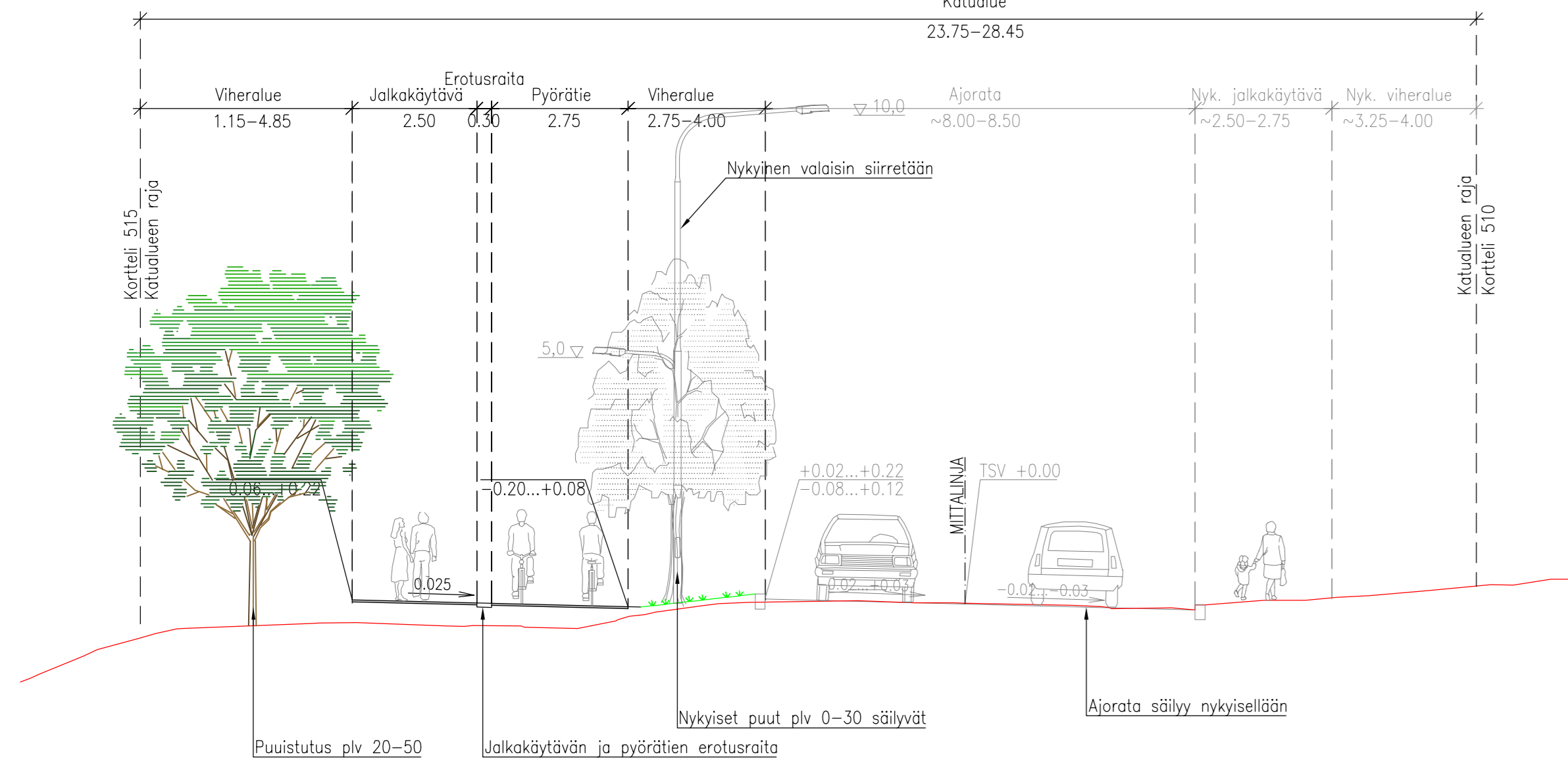


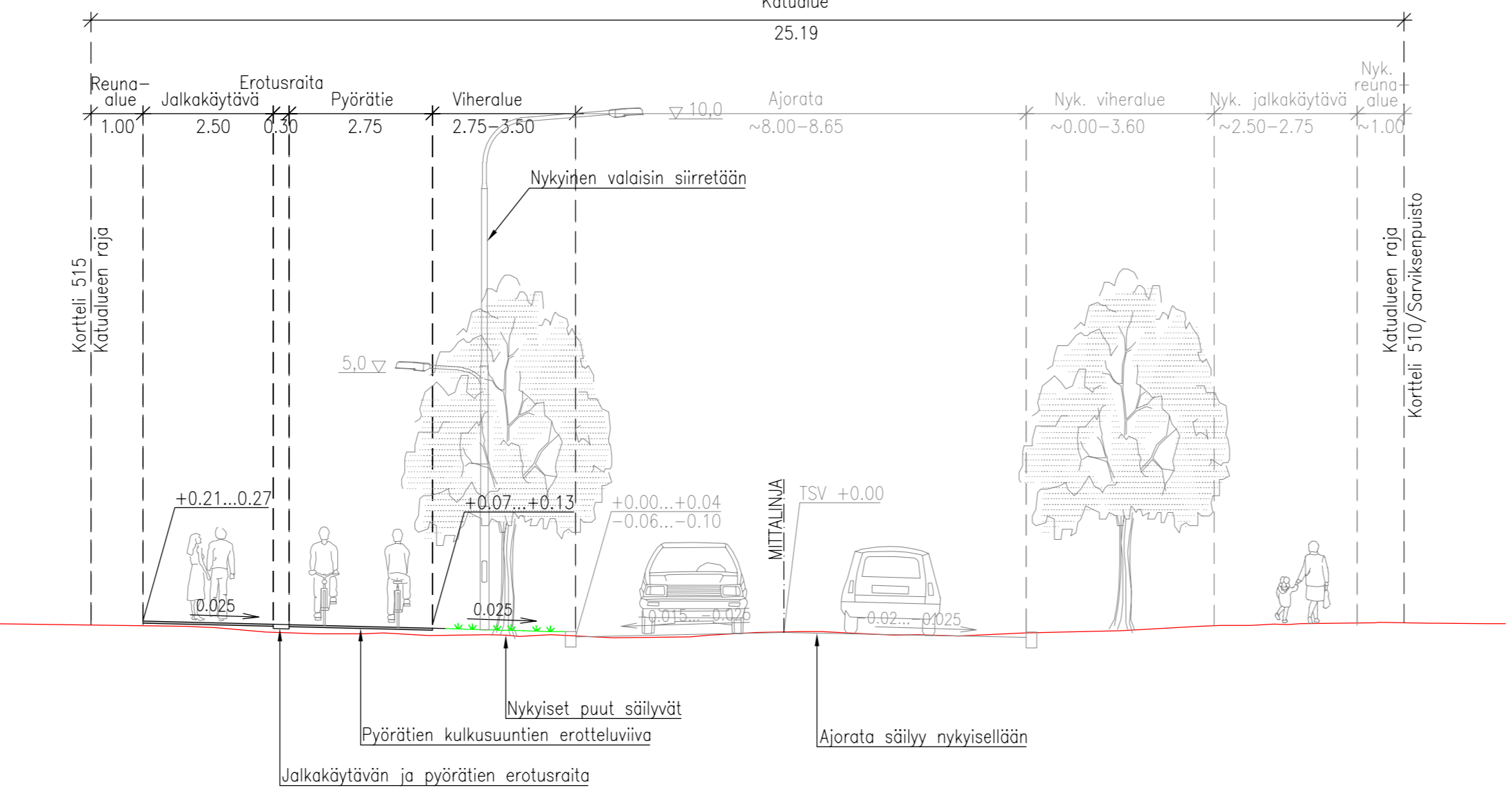
TYYPPIPOIKKILEIKKAUKSET 1:100

PLV 0-80
Katualue
23.75-28.45




PLV 80-120

Katualue
25.19



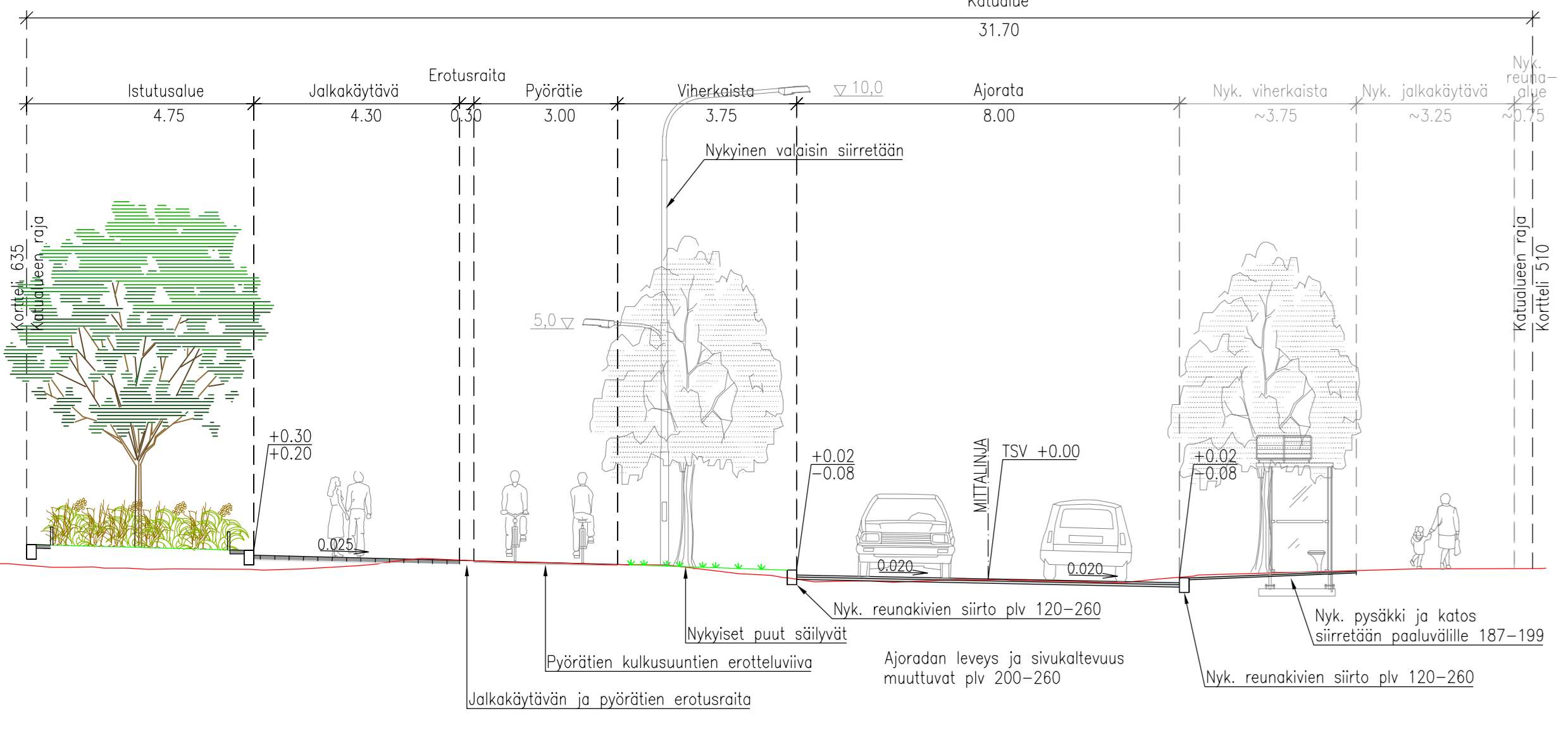
PLV 160-185

Katualue
28.56...28.68



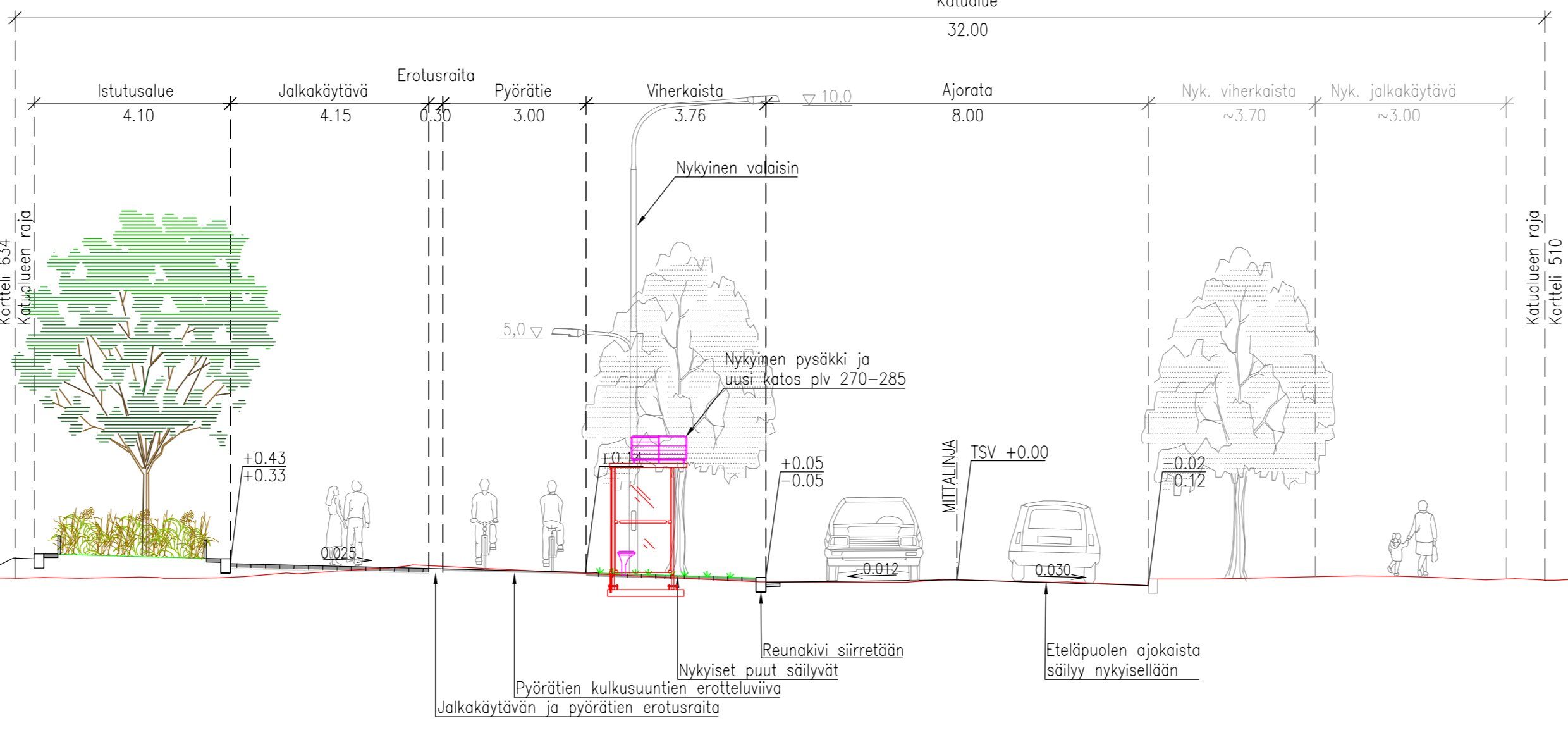
PLV 185-210

Katualue
31.70



PLV 255-290

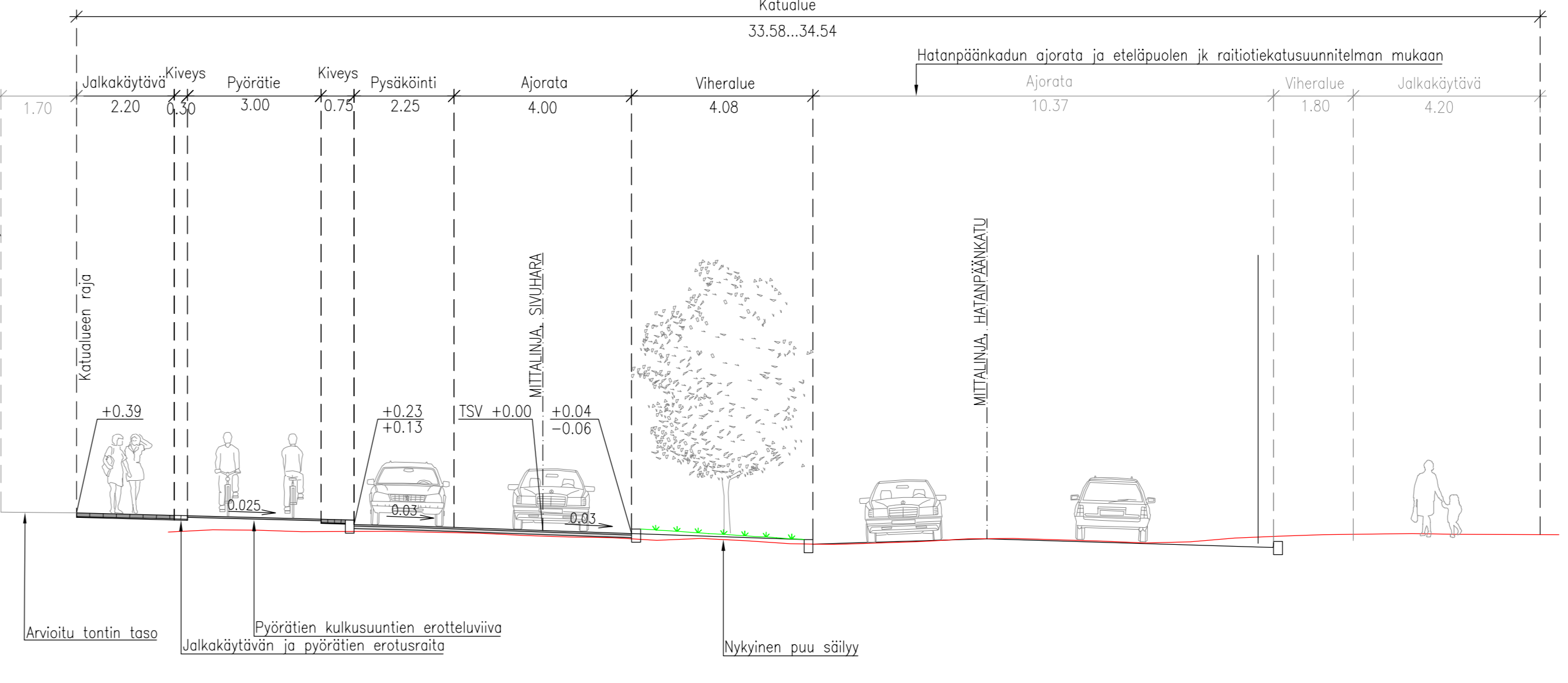
Katualue
32.00



SIVUHAARA PYSÄKÖINTIPAIKOILLE

PLV 20-60 (Hotanpäänkadun plv 340-380)

Katualue
33.58...34.54



Tässä suunnitelmassa on käytetty ETRS-GK24/N2000 taso- ja korkeuskoordinaatistoa

TAMPEREEN KAUPUNKI
KAUPUNKIYMPÄRISTÖN PALVELUALUE

HATANPÄÄNKATU
POHJOISPUOLEN JALKAKÄYTÄVÄ JA PYÖRÄTIE
VÄLI: KAAVA-ALUEEN RAJA-HATANPÄÄN VALTATIE
XXII HATANPÄÄ
KATUSUUNNITELMA
TYYPPIPOIKKILEIKKAUKSET 1:100

Diarinumero:	IRE:5224/10.03.02/2024
Tark. Liik.	Rajja Tevariemi
Tark. Kät.	-
Tark. Hule	-
Tark. Geo	-
Pvm.	2.12.2024

Kuntatekniikan suunnittelu	Piirt.	Anne Järvinen	Piiir.no	1/22765/3
	Suunn.	Petri Rantanen		
	Tark.			