














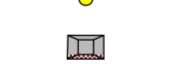

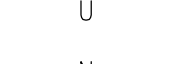


PÄÄLLYSTEMATERIAALIT, MERKINTÖJEN SELITYS:

-  ASFALTIIPÄÄLLYSTEINEN AJORATA, AB 16/100 SEKÄ ABK 20/125
-  ASFALTIIPÄÄLLYSTEINEN JALKAKÄYTTÄVÄ JA PYÖRÄTIE, AB 11/100
-  SORA- TAI MURSEKEPINTAINEN PIENNARTÄYTÖ/LUISKAVERHOUS
-  BETONIKIVETS, HARMAA KARTANO-KIVI TIILILADONNALLA
-  ASFALTIIPÄÄLLYSTEINEN TONTTILIITYMÄ, ASFALTOINTI UUSITAA
-  KIVITUHKA-, SORA- TAI MURSEKÄPÄÄLLYSTEINEN TONTTILIITYMÄ, PÄÄLLYSTE UUSITAA
-  NURMATUS, ARVOVIHERALUEILLA R1, TOIMINTAVIHERALUEILLA R2, KÄYTTÖVIHERALUEILLA R3 JA SUOJA- JA VAIHETTUMISVIHERALUEILLA R4 (RAMS-LUOKITUS)
-  NURMATUS, LUISIKSSA MAISEMANURMI 1.
-  INFRARYLLISTÄ POIKETEN KYLVÖ- JA ISTUTUSALUSTAN PAKSUUS 100 MM.
-  NYKYINEN VIHERALUE
-  GRANIITTINEN REUNAKIVI, NÄKYMÄ 10 CM. HARMAA RAAKAREUNAKIVI S170 KATUVÄLILLÄ SAKKOLANMÄENKATU - SUOPURSUNKATU UUDEN REUNAKIVEN NÄKYMÄ AJORADAN ITÄREUNASSA 14 CM.
-  MADALLETTU GRANIITTINEN REUNAKIVI, NÄKYMÄ TONTTILIITYMISSÄ ENINTÄÄN 3 CM JA SUOJATEIDEN YHTEYDESSÄ 0 CM (JK+PP) TAI ENINTÄÄN 3 CM (JK). REUNA-KIVILINJAN KORKEUSEROT TASOITETAAN N. METRIN MATKALLA ALASLASKUJEN PÄISSÄ
-  REUNAKIVETÖN REUNALINJA (PÄÄLLYSTEEN REUNA)
-  JALKAKÄYTTÄVÄN TAI PYÖRÄTIE REUNALINJA (PÄÄLLYSTEEN REUNA)
-  AVO-OJA
-  HULEVESIKAIVO Ø 800 B VARUSTETTUNA Ø 600 MM BETONIKARTIOON SOPIVALLA 40 TN KELLUVALLA KEHYKSELLÄ JA RITILÄKANNELLA
-  HEIJASTINPAALU
-  TYYNYHDISTE

LIIKENTEENOHAUS, MERKINTÖJEN SELITYS:

- U UUSI LIIKENEMERKKIPYLVÄS MERKKEINEEN SIOJITETAAN OSOITETTUUN PAIKKAAN
- N NYKYINEN LIIKENEMERKKIPYLVÄS MERKKEINEEN SÄILY ENNALLAAN
- NP NYKYINEN LIIKENEMERKKIPYLVÄS MERKKEINEEN POISTETAAN
- NU+S NYKYINEN LIIKENEMERKKIPYLVÄS MERKKEINEEN POISTETAAN JA VASTAAVAT UUDET ASENNETAAN OSOITETTUUN PAIKKAAN
- NP/U NYKYINEN LIIKENEMERKKI POISTETAAN JA UUSI KORVAAVA MERKKI ASENNETAAN NYKYISEEN LIIKENEMERKKIPYLVÄSEEN

Tässä suunnitelmassa on käytetty ETRS-GK24/N2000 taso- ja korkeuskoordinaatistoa

 **TAMPEREEN KAUPUNKI**
KAUPUNKIYMPÄRISTÖN PALVELUALUE

RUSKONTIE
VÄLI: Kauhakorvenkatu - Juvankatu

KAUKAJÄRVI

KATUSUUNNITELMA
KATUJÄRJESTELYPiIRUSTUS 1:500
VÄLI: SAKKOLANMÄENKATU-JUVANKATU Plv 820 - 1090

Diaarinumero: TRE:4967/10.03.02/2022	
Tark. Liik. -	
Tark. Katu Petri Keivaara	
Tark. Hule -	
Tark. Geo -	
Pvm. 29.11.2024	