
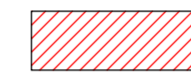


Vastuut talvikunnossapidosta ja viheralueiden hoidosta on esitetty nähtävillä olevan Ruskontien väli Kauhakorvenkatu - Juvankatu osuudelta.

Kiinteistöjen talvikunnossapidon piiriin kuuluvat:
- tonttiliittymät







Tampereen kaupungin talvikunnossapidon piiriin kuuluvat:
- ajorata
- sekä muut alueet (jalkakäytävät sekä yhdistetyt jalkakäytävät ja pyörätiet).
Jalkakäytävien kohdalle on esitetty sinisen värinen viivarasteri.

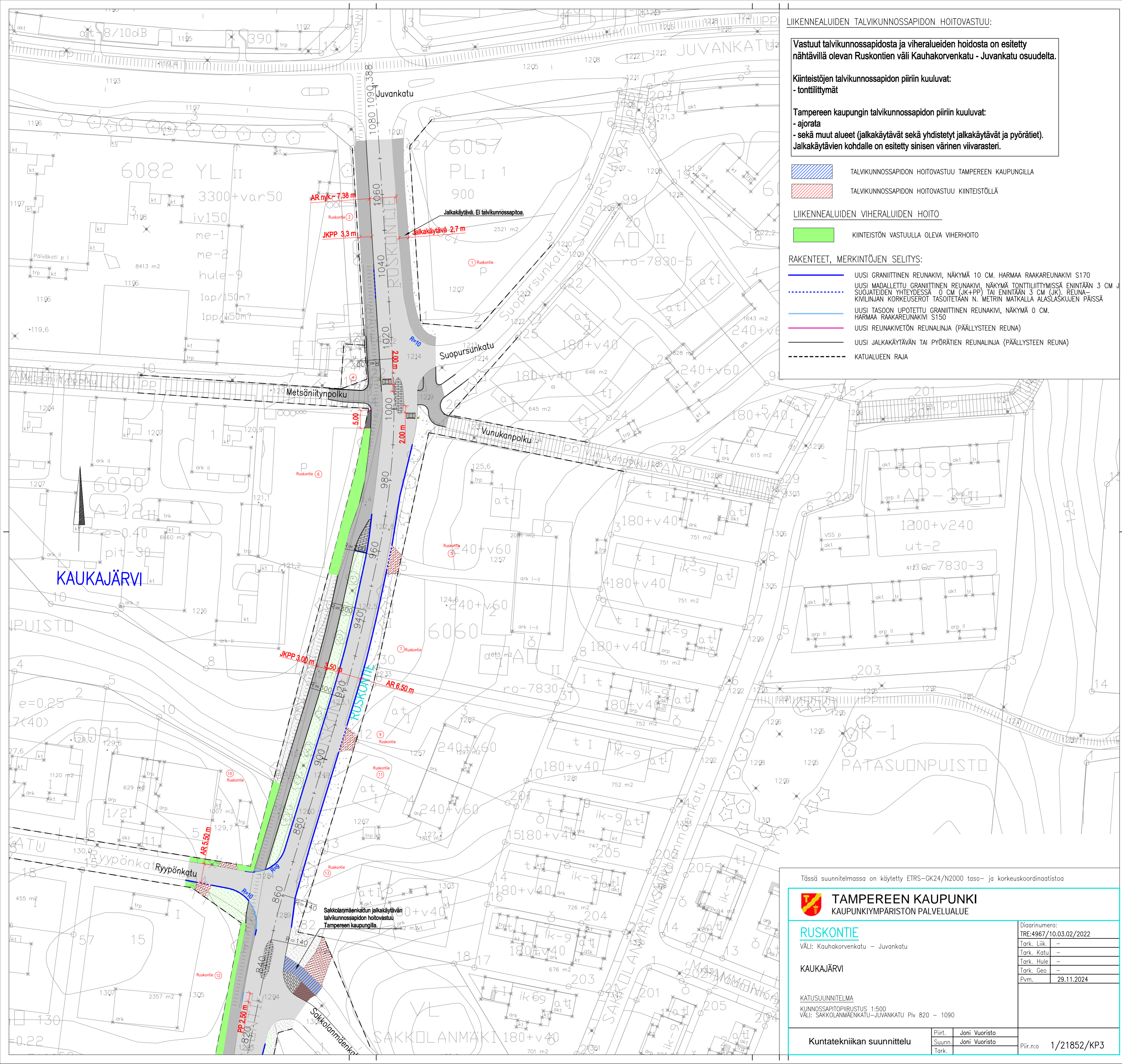
-  TALVIKUNNOSSAPIDON HOITOVASTUU TAMPEREEN KAUPUNGIALLA
-  TALVIKUNNOSSAPIDON HOITOVASTUU KIINTEISTÖLLÄ

LIIKENNEALUIDEN VIHERALUIDEN HOITO

-  KIINTEISTÖN VASTUULLA OLEVA VIHERHOITO

RAKENTEET, MERKINTÖJEN SELITYS:

-  UUSI GRANIITTINEN REUNAKIVI, NÄKYMÄ 10 CM. HARMAA RAAKAREUNAKIVI S170
-  UUSI MADALLETTU GRANIITTINEN REUNAKIVI, NÄKYMÄ TONTTILIITTYMISSÄ ENINTÄÄN 3 CM. SUOJATEIDEN YHTEYDESSÄ 0 CM (JK+PP) TAI ENINTÄÄN 3 CM (JK). REUNA-KIVILINJAN KORKEUSEROT TASOITETAAN N. METRIN MATKALLA ALASLASKUJEN PÄISSÄ
-  UUSI TASOON UPOTETTU GRANIITTINEN REUNAKIVI, NÄKYMÄ 0 CM. HARMAA RAAKAREUNAKIVI S150
-  UUSI REUNAKIVETÖN REUNALINJA (PÄÄLLYSTEEN REUNA)
-  UUSI JALKAKÄYTÄVÄN TAI PYÖRÄTIEN REUNALINJA (PÄÄLLYSTEEN REUNA)
-  KATUALUEEN RAJA



Tässä suunnitelmassa on käytetty ETRS-GK24/N2000 taso- ja korkeuskoordinaatistoa

 **TAMPEREEN KAUPUNKI**
KAUPUNKIYMPÄRISTÖN PALVELUALUE

RUSKONTIE

VÄLI: Kauhakorvenkatu - Juvankatu

KAUKAJÄRVI

KATUSUUNNITELMA
KUNNOSSAPITOPHILUSTUS 1:500
VÄLI: SAKKOLANMÄENKATU-JUVANKATU Plv 820 - 1090

Kuntatekniikan suunnittelu

Piirt. Joni Vuoristo
Suunn. Joni Vuoristo
Tark. Joni Vuoristo

Diariinnumero:
TRE:4967/10.03.02/2022
Tark. Liik. -
Tark. Katu. -
Tark. Hule. -
Tark. Geo. -
Pvm. 29.11.2024

Piir.no 1/21852/KP3