

Yleissuunnitelmaluonnos Soutajanpuisto ja Pehkiönranta

Puistosuunnitelma kattaa pinta-alaltaan noin 21 400 m² Soutajanpuistoa sekä noin 4 000 m² kokoinen Pehkiönrannan puistoalueen. Puistoalueet rakennetaan osaksi uutta Viinikanlahden asuinalueita. Tavoitteena on luoda laaja ja yhtenäinen viheralue, joka yhdistää ympäröivän alueen nykyiset viheralueet uuden kaupunginosan rantapuiston verkostoon. Koko rantapuiston läpi kulkee monimuotoinen, puustoinen ekologista yhteyttä rantapuiston alueeseen. Ne jatkavat puustoa ekologista yhteyttä rantaan pitkin etelään.

Soutajanpuisto ja Pehkiönranta muodostavat Viinikanlahden rantapuiston läntisen osuuden, sijoittuen koulukorttelin ja soutu- ja melontakeskuksen väliin. Pehkiönrannan viheralueet liittyvät alueen länsipuolella sijaitsevaan Hatanpään rantapuiston alueeseen. Ne jatkavat puustoa ekologista yhteyttä rantaan pitkin etelään.

Uimaranta liittyy luontevaksi osaksi rantapuistoa ja sen virkistyspalveluita. Hiekkapohjaisella uimarannalla on muun muassa hyyppytorni ja esteetön uimaramppi. Uimarannan länsipuolelle sijoituu monikäyttöinen, laaja aurinkonurmi, jonka edustalle sijoitetaan piknik- ja grillipaikat. Puistokahvilarakennuksen edustalla sijaitsevat pienet tapahtumat mahdollistava ranta-aukio.

Soutu- ja melontakeskuksen ja koulun välisellä puistoalueella sijaitsevat monipuolinen ulkoilukoulualue. Kaavillisuus Soutajanpuisto koostuu pääosin laajoista käyttöniminnöistä, jotka mahdollistavat monipuolisesti erilaisia uimarannan tuki- sekä puistotoimintoja. Uimarannan ja aurinkonurmen kokonaisuus sisältää sekä hoidettuja nurmialueita, harvemmin hoidettavia kukkiva nurmialueita, kuvia katonmillaista uutta pensäisiä ja puustoisia alueita.

Soutajanpuisto rakennetaan lähes kokonaisuudessaan täyttömäelle nykyisen Hatanpäänkadun luoteispuolelle. Alueen nykyiset puut pyritään säilyttämään Pehkiönrannan alueella. Esirakentamisen yhteydessä huonokuntoiset ja tulevan rakentamisen alle jäävät puut hoidetaan maapuna lähiosilla. Puistoon istutetaan uusia monimuotoisia puustotuksia. Nurmi- ja niittyalueilla sijaitsevat sekä yksittäisiä että ryhmään istutettuja puustotuksia.



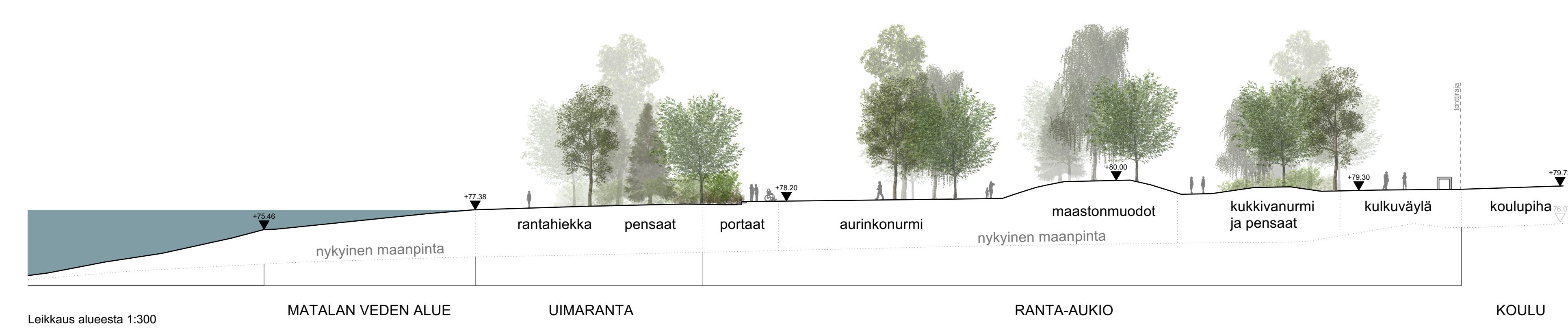
Havainnekuva aurinkonurmen alueesta. Edustalla risteylyslaituri.



Havainnekuva uimarannasta nähtynä aurinkonurmen vierumpareilta.



Havainnekuva Soutajanpuiston uimarannasta.



Leikkaus alueesta 1:300



Suunnittelualaue 1:500



Rantaviivan tuntumassa sijaitsevat piknik-paikat grilleineen.




Uimarannan yhteydessä on hyyppytorni. Turvallinen uima-alue merkitään poljuvirvoilla.



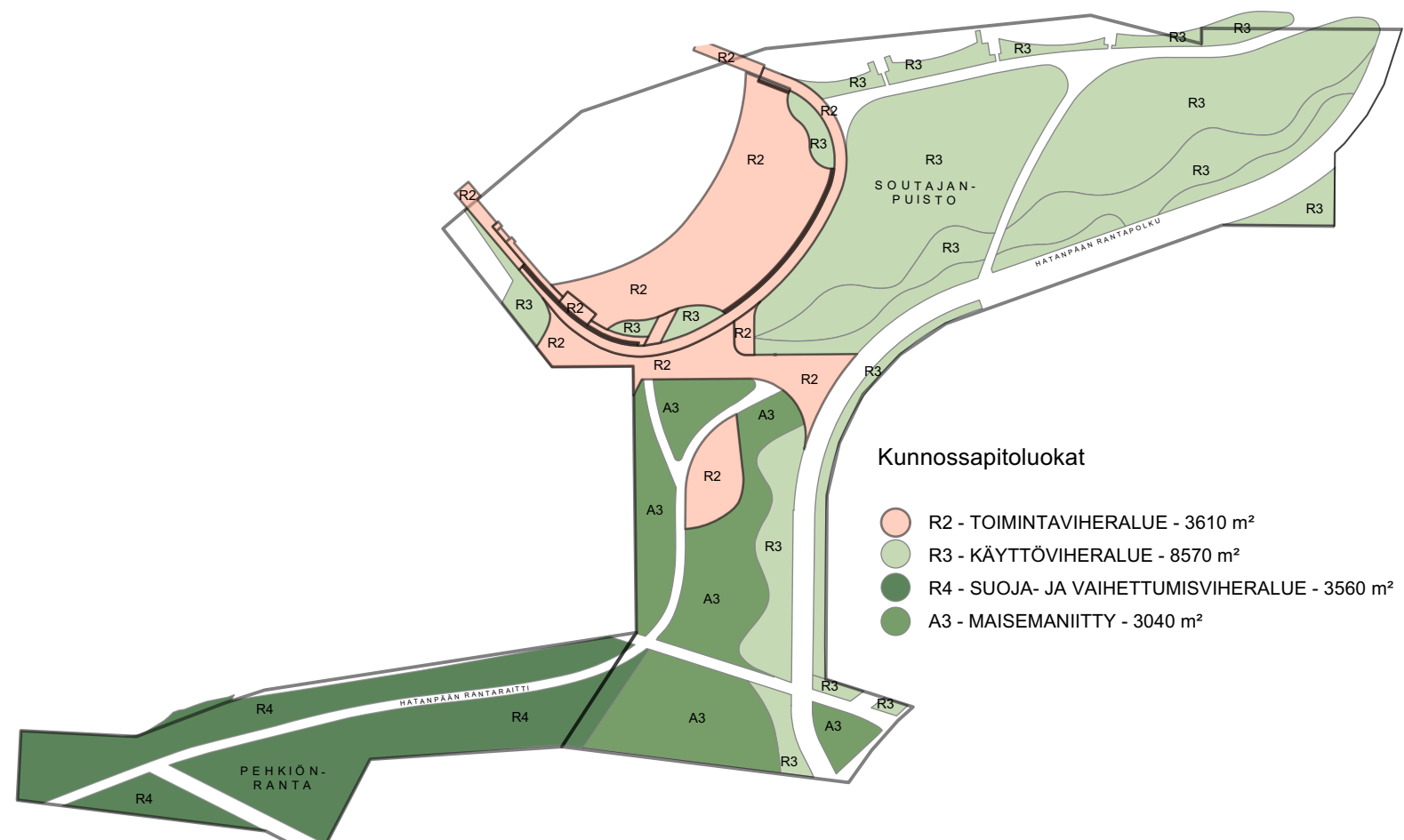
Uimarannan oleskelusanteeit mahdollistavat oleskelun puoli metriä maanpintaa korkeammalla.



Aurinkonurmea reunustaa kumpulleista puista ja pensaisista koostuva, mm. tuulelta suojaava suojavyöhyke.



Uimarannan kalusteita. Ylävi: Pyöreä penkki, grilli, Teqball-pöytä. Alanvi: Oleskelusanteeit, kahden hengen teppouli, pingispöytä

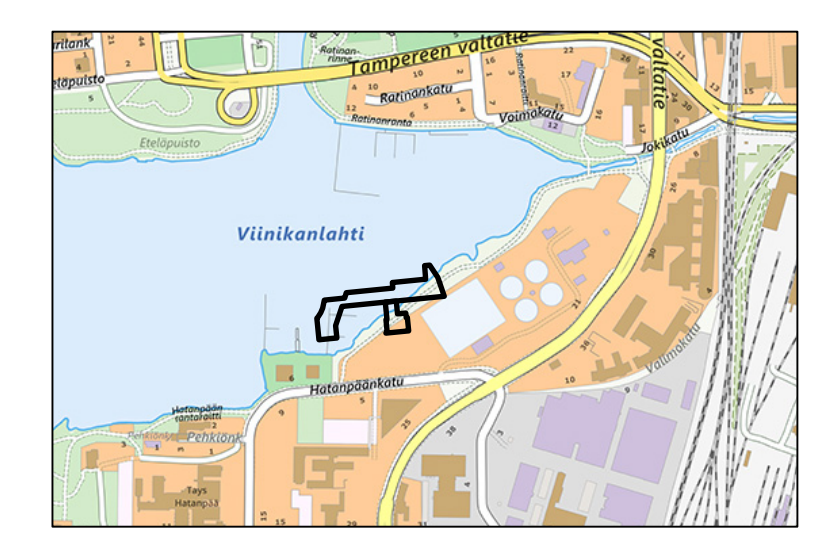


- MERKINNÄT**
- puistoalueen raja
 - suunnitelma-alueen raja
 - oleva korkeuspiste / -käytö
 - uusi korkeuskäytö, 50 cm
 - poistettava puu
 - istutettava lehti- / havupuu
 - istutettava katkupu, nurkkojuo ja maantiä
 - istutettava kukkiva pensapu
 - istutettavat pensaat
 - perenna ja istutusten suoja-aita
 - keto
 - koskeo niitty
 - nummi
 - kukkiva nummi
 - puustometsä
 - nummikkö
 - ki-1
 - ki-2
 - asfaltti
 - puuterassi
 - kiuhkua
 - ranta-hiekka
 - betoni-paikka
 - jäpöetty kiuhkua
 - puustovalaisin, ohjelmoinen spaint
 - puiston pergolapöytä, integroidut kaupunkikeinut
 - portaat
 - kaarevat luonnonkiviportaat
 - aita, kuku- ja huutoportti
 - sätkökalpinen penkki, graniittinen istuin sivukäytöstä
 - roska-astia, valaisinsäilytyskäytöstä
 - R älyroska-astia
 - pyöräteline / pyöräpöykäkkeen teline
 - piknik-pöytäryhmät
 - riippumu
 - griti
 - pöytälaivas
 - puiset oleskelusanteeit teräsrungolla
 - lipotuoli, kahden istuttavat
 - ranta-hiekalle sijoitettavat pukeutumistuolit

Ulosottovalaisin välineet

E16	Heijonäkö-ohjain	1 kpl
E17	Jalkaväly	1 kpl
E18	Vaikkokäytö	1 kpl
E19	Välineohja	1 kpl
E20	Penkkipöykä	1 kpl
E21	Vierokkipöykä	1 kpl
E22	Stuupöykä	1 kpl
E23	Esitelöön istuupöykä	1 kpl
E24	Huokäytö	1 kpl
E25	Opentöökkipöykä	1 kpl
E26	Huokäytö	1 kpl
E27	Luovetöökkipöykä	1 kpl

HUOM! Puiden, istutusten, toimintojen, valaisinten, kalusteiden ja varusteiden sijaintipaikat, mallit ja määrät ovat ohjeelliset, ja ne tarkentuvat rakennussuunnitelman aikana. Puistot rakentuvat vaiheittain vuodesta 2027 eteenpäin alueen muun rakentamisen edetessä.



26.11.2024
Piirustusnumero 18/22431/1 Soutajanpuisto
Piirustusnumero 18/22441/1 Pehkiönranta

Nähtävillä 9. - 23.12.2024.
Palautteet luonnoksesta 23.12.2024 mennessä osoitteella:

TAMPEREEN KAUPUNKI
KIRJAAMO
PL 487, 33101 TAMPERE
KÄYNTIOSOITE: Frenckellinaukio 2 B
TAI SÄHKÖPOSTILLA: kirjaamo@tamper.fi

Palautteeseen suunnitelman diaarinumero:
TRE:5360/10.03.04/2024 Soutajanpuiston ja Pehkiönrannan yleissuunnitelmat

