

Yleissuunnitelmaluonnos Viinikan satamapuisto ja Ulpukanpuisto

Puistosuunnitelma kattaa pinta-alaltaan noin 9300 m² kokoisen Viinikan satamapuiston sekä noin 1800 m² kokoisen Ulpukanpuiston. Puistoalueet rakennetaan osaksi uutta Viinikanlahden asuinalueita. Tavoitteena on luoda laaja ja yhtenäinen viheralue, joka yhdistää ympäröivän alueen nykyiset viheralueet uuden kaupunginosan rantapuiston verkostoon. Koko rantapuiston läpi kulkee monimuotoinen, puustoinen ekologinen yhteys, jonka lomaan sijoittuu puiston toiminnallisia alueita.

Viinikan satamapuisto ja Ulpukanpuisto muodostavat Viinikanlahden rantapuiston keskeisen osuuden, sijoittuen Soutajanpuiston ja Viinikanlahdenpuiston väliin. Viinikan satamapuisto on alueen rakennetuin ja urbaanin puisto. Puustoisien ekologien yhteyden ansiosta alue on kuitenkin vihreä. Sijainti Tampereen keskustan läheisyydessä ja satamatoiminnot tekevät puistosta houkuttelevan kohtaamispaikan niin paikallisille asukkaille kuin muille käyttäjille.

Toiminnot
Viinikan satamapuisto koostuu sataman rantapromenadista sekä vihreästä puistoalueesta. Rantapromenadin varrella on monipuolisia oleskelualueita ja kahvilarakennus terasseineen. Eteläpuolella kulkevan Järvisuunnaritin varrella sijaitsevat

palvelut avautuvat puiston suuntaan. Vihreä alue toimii istutettuna vyöhykkeenä satamatoimintojen ja asuinrakennusten välillä. Raitti toimii myös asuin korttelien pelustareittinä nostopaikkoinen.

Puiston eteläpuolella sijaitseva Ulpukanpuisto on kaikille avoin korttelipuisto, joka laajentaa puistoalueita korttelirakenteeseen. Puisto tarjoaa sen käyttäjille rauhallisen, puoli julkisen alueen, johon sijoittuu vähän tilaa vaativia toimintoja sekä ympäröivä puistoalueita puutarhamaisemmat istutukset. Huoltoyhteys satamaan kulkee Ulpukanpuiston läpi Vesitähdenkuja pitkin.

Kasvillisuus
Kasvillisuus madaltuu rantaa kohti järvinäkymien säilyttämiseksi. Lähimpänä rantaa sijaitsevat hoidetut nurmi-alueet tarjoavat viihtyisiä oleskelupaikkoja, joita täydentävät monimuotoiset istutusalueet ja kukivat niityt. Järvisuunnaritin varrella aaltoilevat monilajiset pensasistutukset lisäävät alueen vihreyttä.

Viinikan satamapuisto rakennetaan lähes kokonaan täyttömäelle, eikä alueella säilytetä nykyistä kasvillisuutta. Alueelle istutetaan yli 100 uutta puuta eri lajikkeilla. Hulevedet ohjataan istutusalueille ja tulvareitit johtavat Pyhäjärveen.

Kalusteet, rakenteet ja pintamateriaalit
Puistossa on monipuolisesti eri käyttötarkoituksiin soveltuvia kalusteita ja rakenteita, kuten erilaisia penkkejä, piknikpöytiä, puistoshaakialtoja ja pelipöytiä. Välineet valitaan huomioiden niiden kestävyys, huollettavuus ja yhtenäinen ulkonäkö. Puistokalusteet maalataan koko rantapuiston alueella yhtenäisellä värillä, ja puupintoja käytetään lisäämään mukavuutta välineiden käyttöön ympäri vuoden.

Puurakenteisiin ja kalusteisiin pyritään käyttämään paikallista puumateriaalia sen saatavuuden mukaan. Luonnonkivipintoihin käytetään sivukiveä. Viinikanlahden puistoihin on suunniteltu yhteiseksi puiston porttialueeksi pergolamainen rakenne, jossa kasvaa köynnöksiä ja siihen on integroitu oleskelualueita ja mm. kaupunkikeinuja.

Pyhäjärven rantaviivaa rakennetaan Viinikan satamapuiston kohdalla tukimuurirakenne, jonka vesilupa on vireillä. Rantaviiva varustetaan törmäysuojin. Nurmi-alueiden reunat reunustetaan istuinkorkuisilla luonnonkivimuureilla ja monitoiminurmen reuna terassoidaan kaarevilla portilla.

Alueen läpi kulkeva Järvisuunnaritti kivetään yhtenäisesti ympäröivien alueiden mukaan. Satama-alueen aukio ja pääkulkureitit ovat myös kivettyjä. Rantapromenadi rantaviivan tuntumassa erotetaan muusta pinnasta erottuvalla kiveksen erikoislaadonnalla. Puiston läpi kulkeva puistoreitti on kivituhkapintainen.

Reitti ja valaistus
Suunnittelualaue on suunniteltu kokonaisuudessaan esteettömäksi. Maanpinta laskee tasaisesti järveä kohti. Puistoalueet valaistaan erillisen valaistuksen yleissuunnitelman mukaisesti. Satamaan suunnitellut erikoisvalaistuspylväät mahdollistavat sataman laajan kivetyn pinnan elävöittämisen vuoden ympäri kohde- ja taidevalaistuksella.

Puiston rantareittien valaistus huomioi alueen eläinlajiston ja siitä johtuvat mahdolliset pimennykset tietyinä vuodenaikoina.

Lumitilat on huomioitu mitoituksessa. Alueen pääreitit ovat talvikunnonsovitettavia, mutta kapeilla puistoreiteillä ei ole talvikunnonsovittoa.


Alueen kunnonsovitto luokitus on laadittu RAMS 2020 -ohjeiston mukaisesti.



Referenssikuvia satamapuiston kasvillisuudesta ja pintamateriaaleista

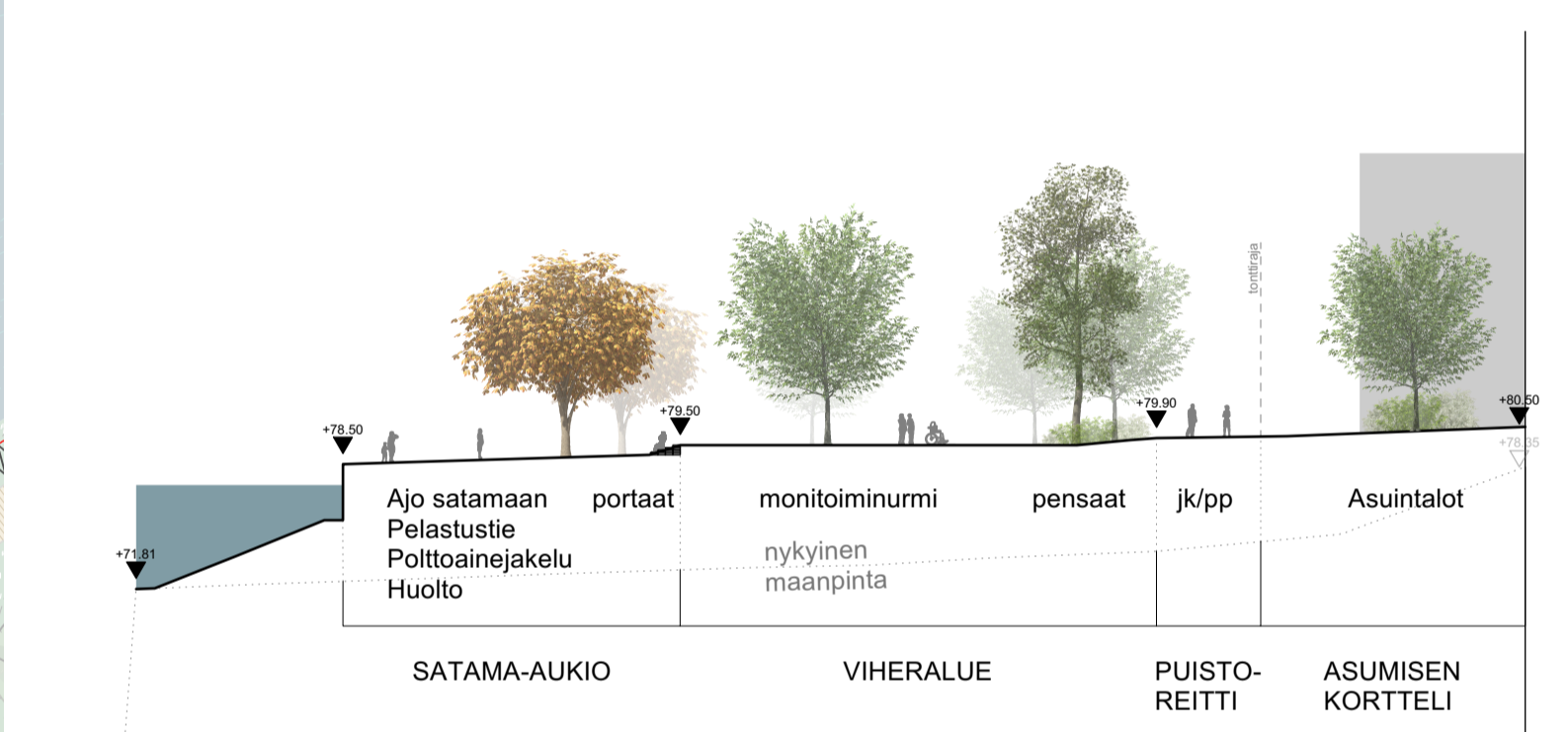


Aksometrinen havainnekuva Viinikan satamapuistosta.

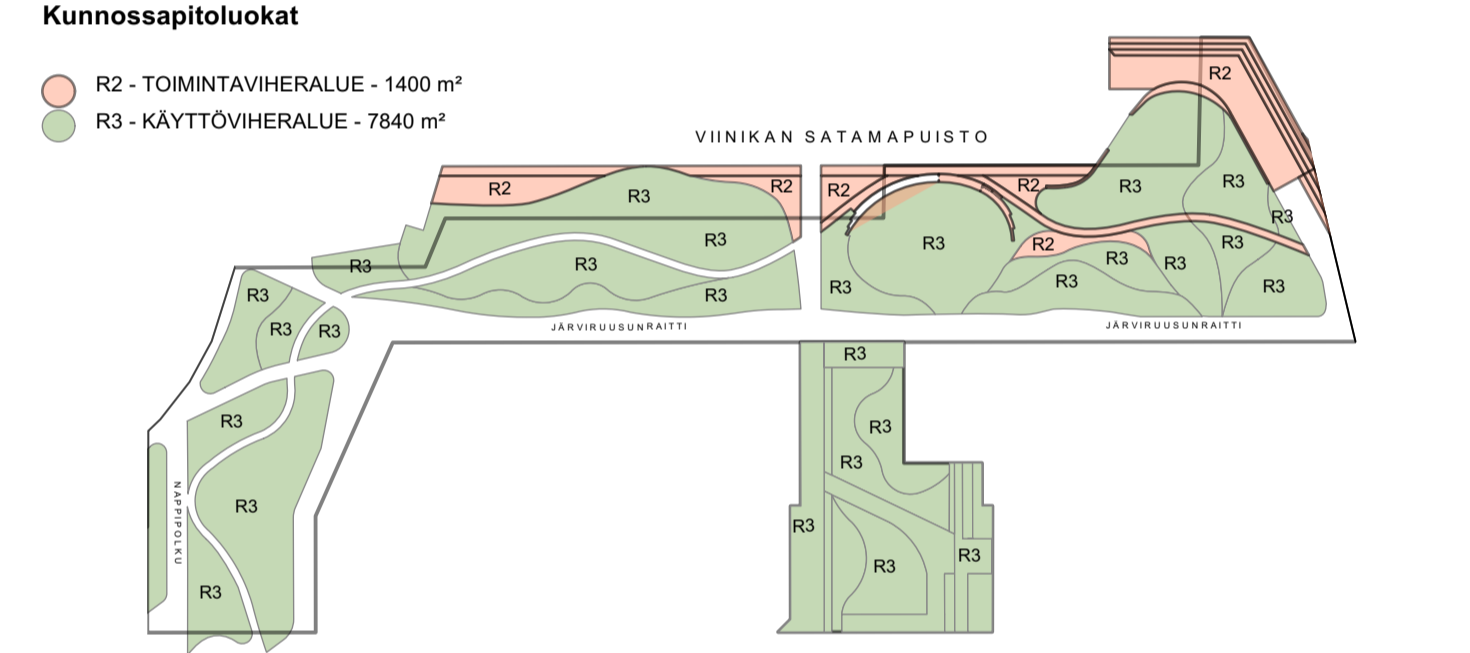


Suunnittelualaue 1:500

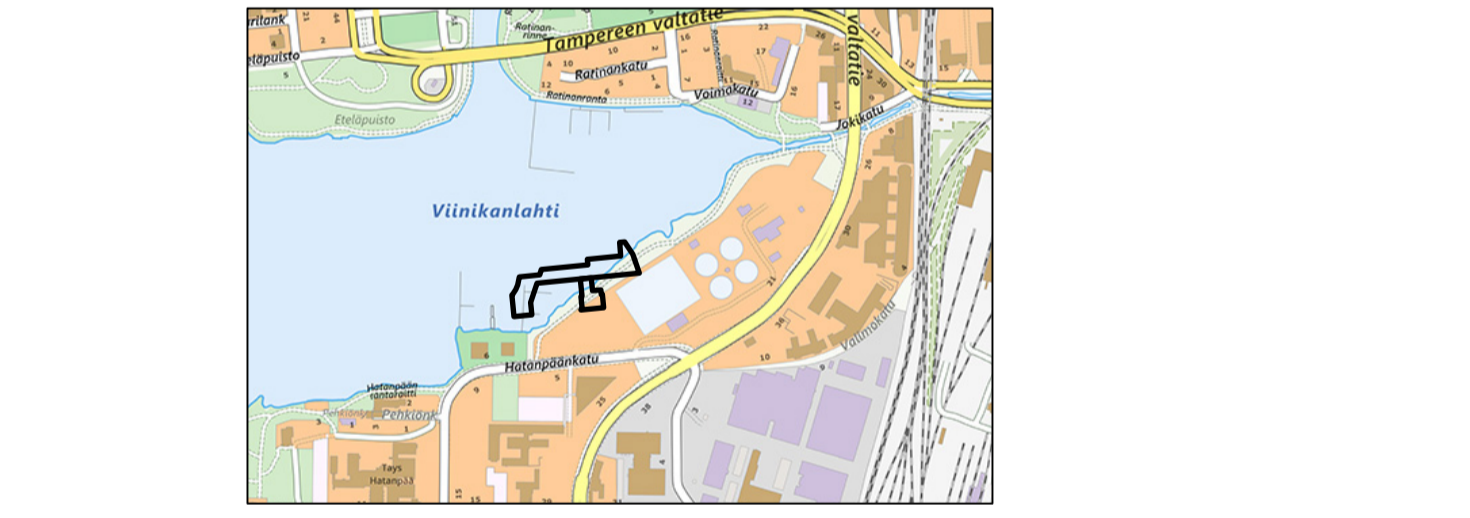
Mittakaava 1:500



Alueleikkaus 1:400



Kunnonsovitto luokat



- MERKINNÄT**
- puistoalueen raja
 - suunnittelualaueen raja
 - oleva korkeuspiste / käyrä
 - uusi korkeuskäyrä, 50 cm
 - poistettava puu
 - istutettava lehti- / havupuu
 - istutettava katupuu, runkosuoja ja maantila
 - istutettava kukkiva pensas
 - istutettavat pensaat
 - perenna ja istutusten suoja-aita
 - keto
 - koskea niitty
 - nummi
 - kukkiva nurmi
 - puistometsä
 - nummikivi
 - kiveys
 - ki-1
 - kiveys, erikoislaadonta
 - puuterassi
 - kivituikka
 - puustoalain, erikoisvalaisin, ohjeellinen sijainti
 - puiston pergolaporttialueet, integroidut kaupunkikeinut
 - portaat
 - KPO
 - kaarevat luonnonkiviportaat
 - TM
 - istuinkorkuinen tukimuuri, integroitu valaistus
 - PE
 - GPE
 - seikkajonjalainen penkki, graniittinen istuin sivukivestä
 - roska-astia, valaisinypylväseen kiinnitettävä
 - älyroska-astia
 - PP/B
 - pyöräteline / pyöräpaikkojen lkm
 - piknik-pöytäryhmät
 - puiset törmäysuojat satama-alueella

HUOMI! Puiden, istutusten, toimintojen, valaisinten, kalusteiden ja varusteiden sijaintipaikat, mallit ja määrät ovat ohjeelliset, ja ne tarkentuvat rakennussuunnittelun aikana. Puistot rakentuvat vaiheittain vuodesta 2027 eteenpäin alueen muun rakentamisen edetessä.

26.11.2024
Piirustusnumero 18/22432/1 Viinikan satamapuisto
Piirustusnumero 18/22443/1 Ulpukanpuisto

Nähtävillä 9. - 23.12.2024.
Palautteet luonnoksesta 23.12.2024 mennessä osoitteella:

TAMPEREEN KAUPUNKI
KIRJAAMO
PL 487, 33101 TAMPERE
KÄYNTIOSOITE: Frenckellinaukio 2 B
TAI SÄHKÖPOSTILLA: kirjaamo@tampere.fi

Palautteeseen suunnitelman diaarinumero:
TRE:5357/10.03.04/2024 Viinikan satamapuiston ja Ulpukanpuiston yleissuunnitelmat

