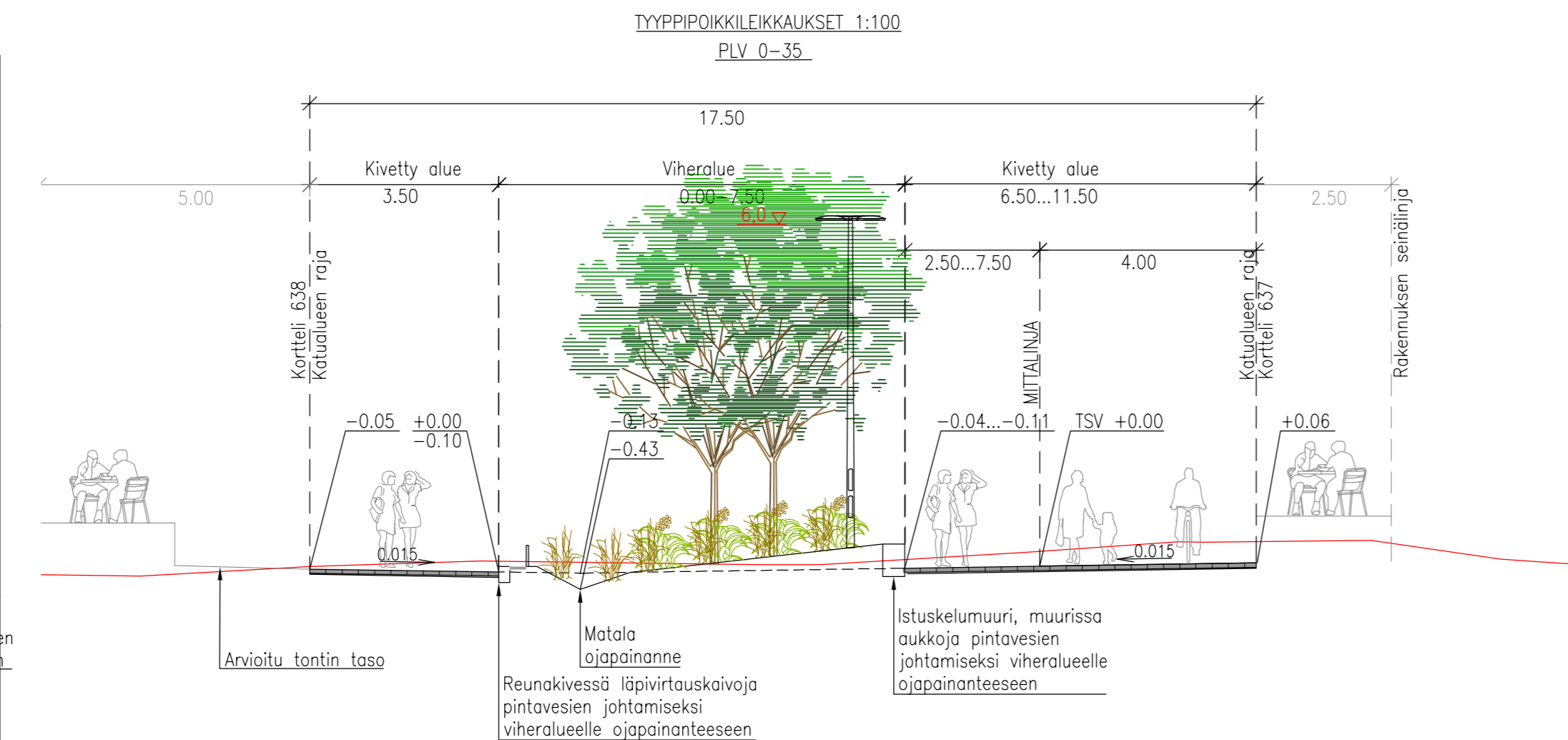
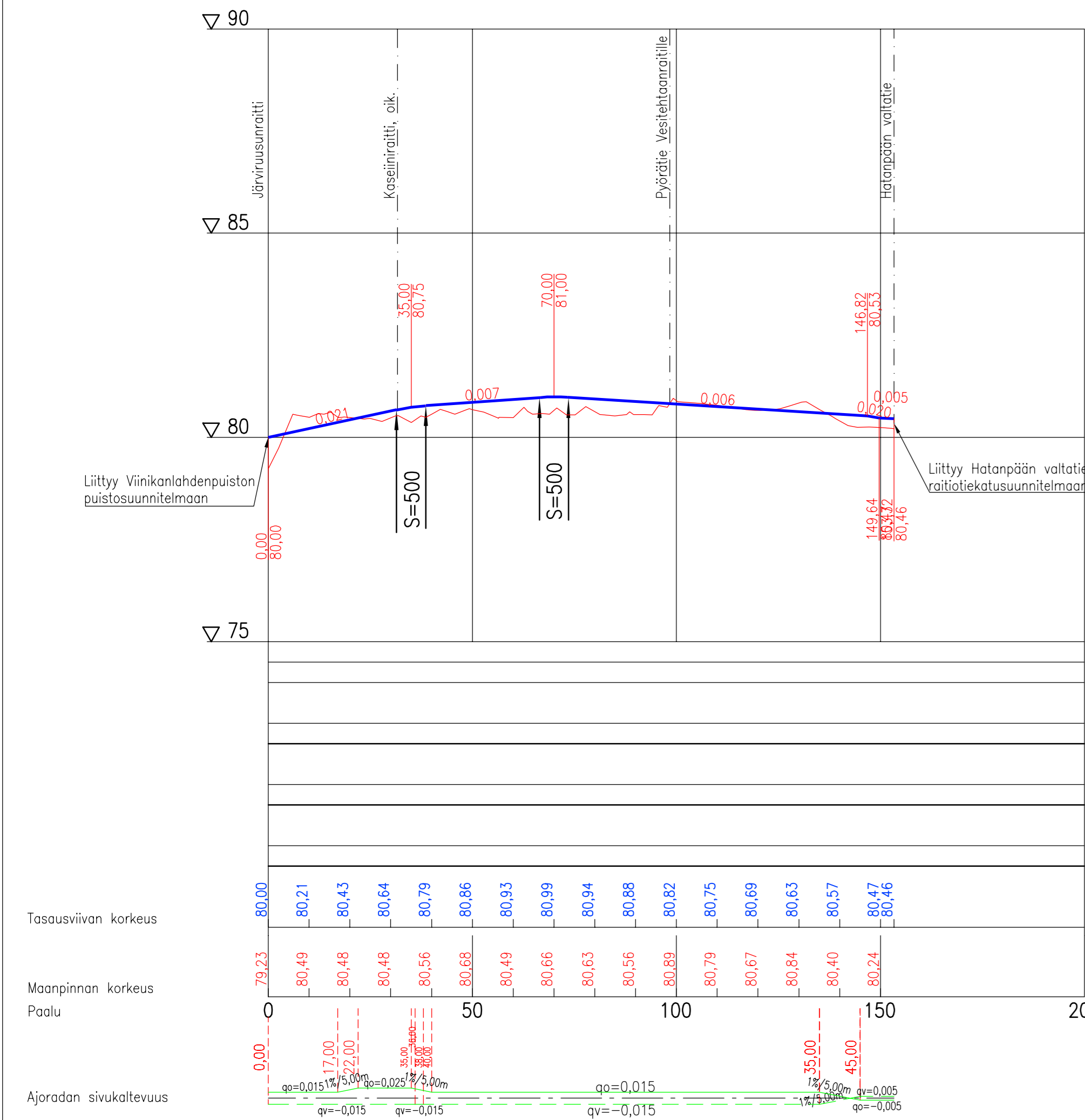
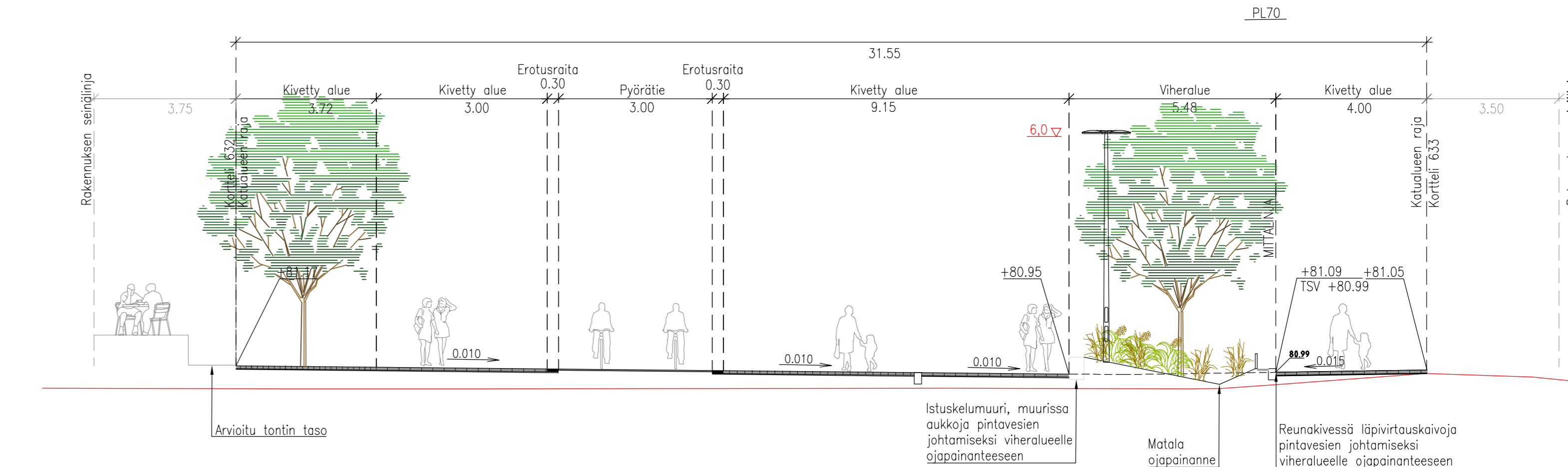
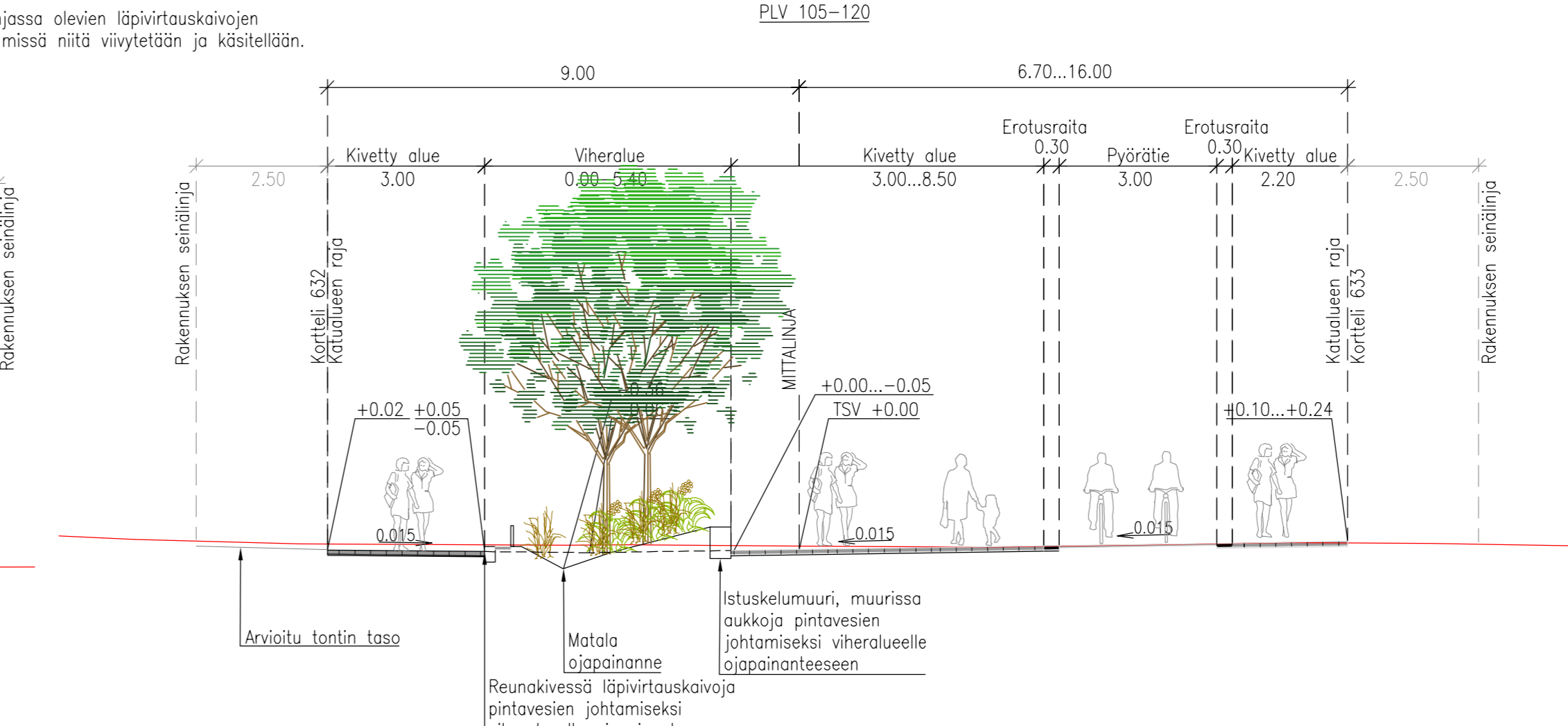
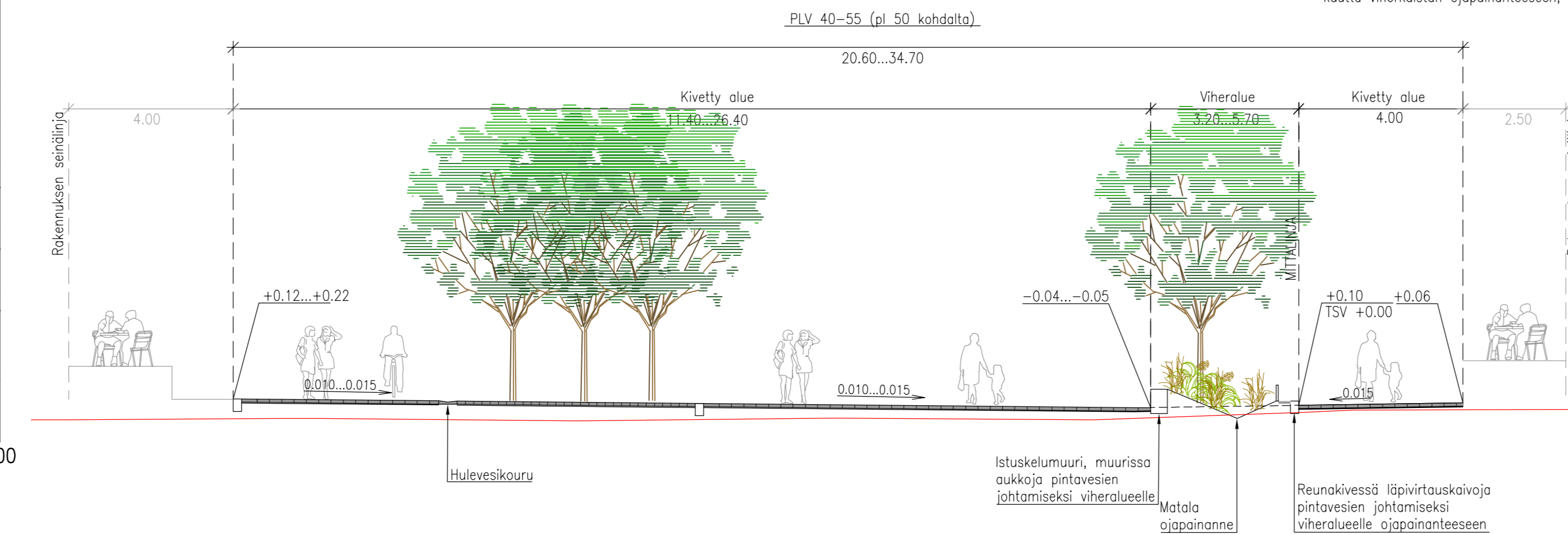


Viinikanlahden aukio



Kadun pintavedet ohjataan reunakivilynassa olevien läpivirtauskaivojen kautta viherkaistan ojapainanteeseen, missä niitä viivytetään ja käsitellään.



Tässä suunnitelmassa on käytetty ETRS-GK24/N2000 taso- ja korkeuskoordinaatistoa

TAMPEREEN KAUPUNKI
KAUPUNKIYMPÄRISTÖN PALVELUALUE

VIINIKANLAHDEN AUKIO
XXII HATANPÄÄ

KATUSUUNNITELMA
PITUUSLEIKKAUS 1:1000/1:100
TYYPPIPOIKKILEIKKAUKSET 1:100

Kuntatekniikan suunnittelu

Piirt. Anne Järvinen
Suunn. Petri Rantanen
Tark.

Diagramin numero:
TRE:5224/10.03.02/2024
Tark. Liik. Rajja Tevaniemi
Tark. Hule. -
Tark. Geo. -
Pvm. 2.12.2024

Piir.no 1/22759/2