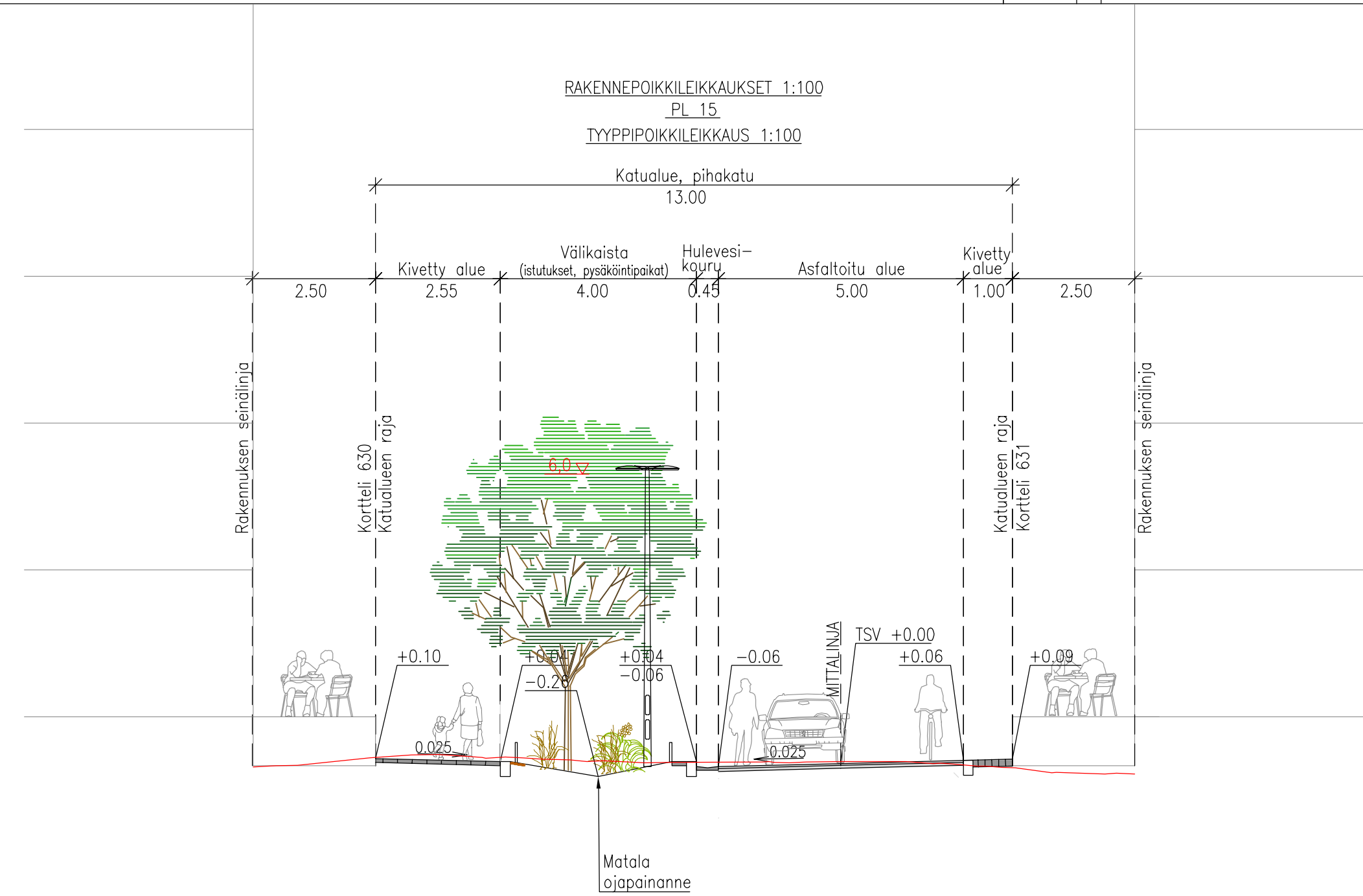
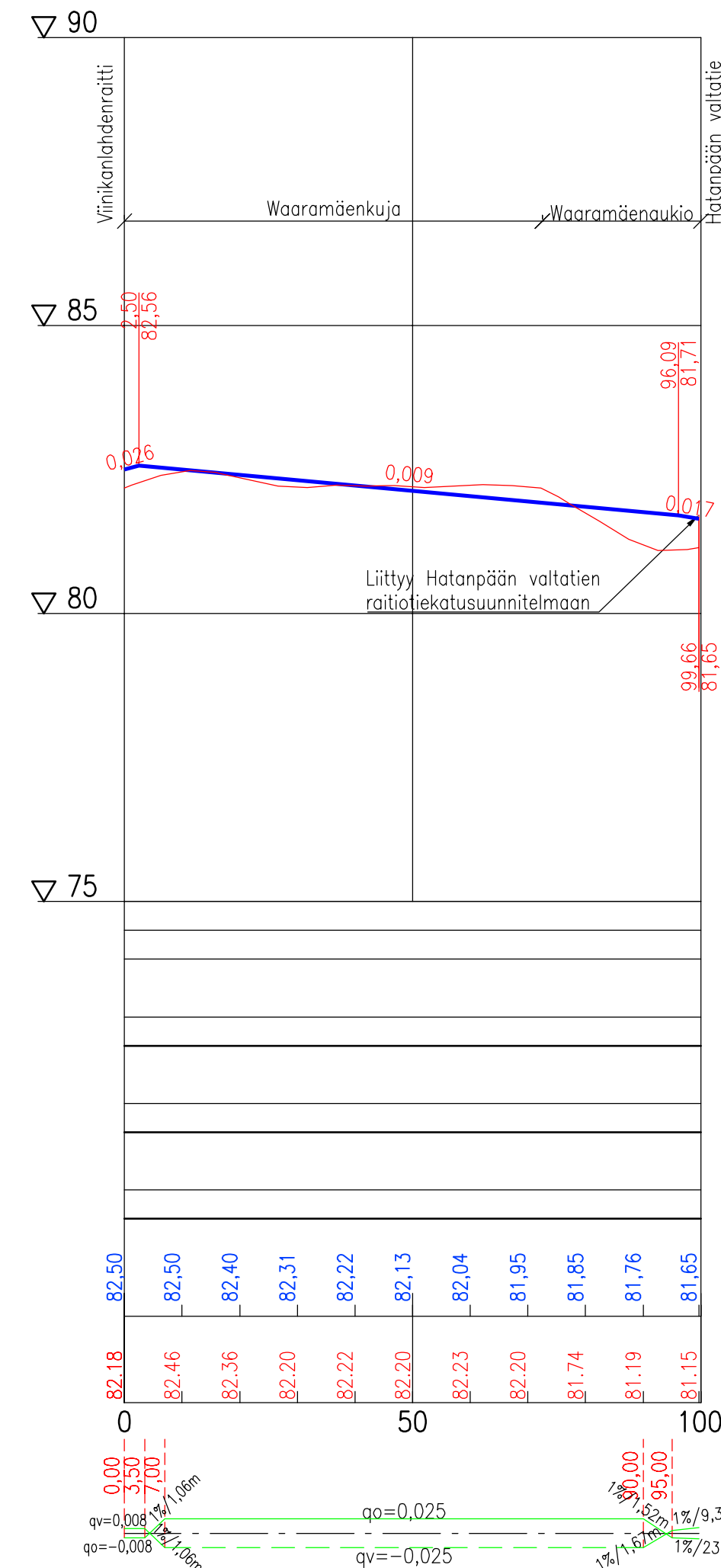
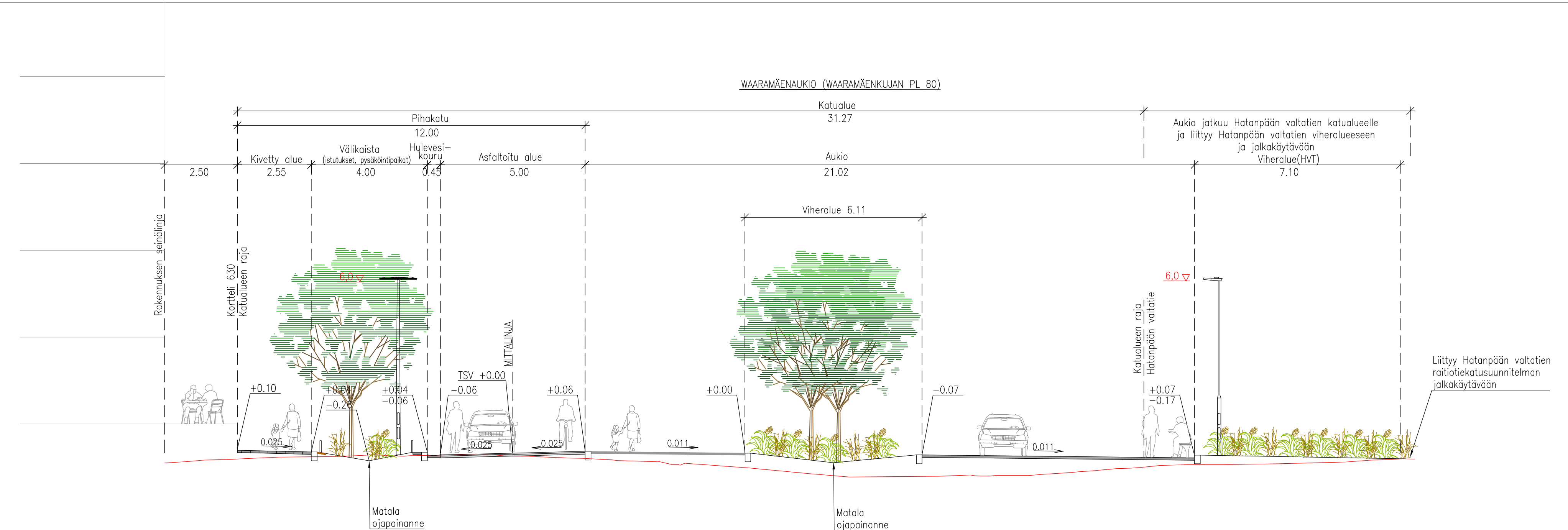


# Waaramäenkuja



Kadun pintavedet ohjataan reunakiviinjassa olevien läpivirtauskaivojen kautta viherkaistan ojapainanteeseen, missä niitä viivytetään ja käsitellään.



Tässä suunnitelmassa on käytetty ETRS-GK24/N2000 taso- ja korkeuskoordinaatistoa

**TAMPEREEN KAUPUNKI**  
KAUPUNKIYMPÄRISTÖN PALVELUALUE

**WAARAMÄENKUJA JA -AUKIO**  
XXII HATANPÄÄ

KATUSUUNNITELMA  
PITUUSLEIKKAUS 1:1000/1:100  
TYYPPIPOIKKILEIKKAUKSET 1:100

Diaarinumero: TRE:5224/10.03.02/2024	
Tark. Liik.	Raija Tevaniemi
Tark. Katu	-
Tark. Hule	-
Tark. Geo	-
Pvm.	2.12.2024

Kuntatekniikan suunnittelu	Piirt.	Anne Järvinen
	Suunn.	Petri Rantanen
	Tark.	-

Piiir.no: 1/22763/2