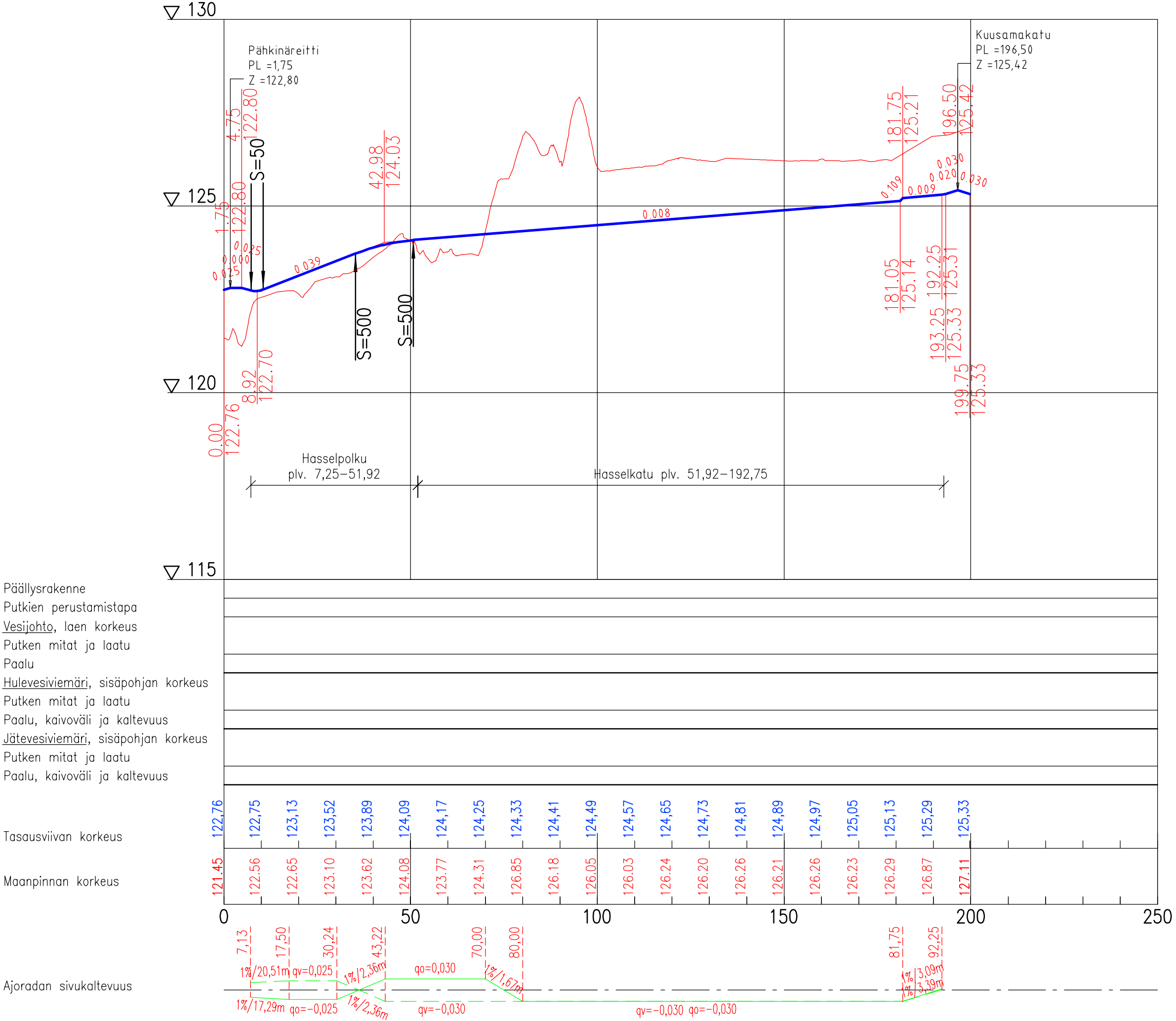


# Hasselpolku ja Hasselkatu

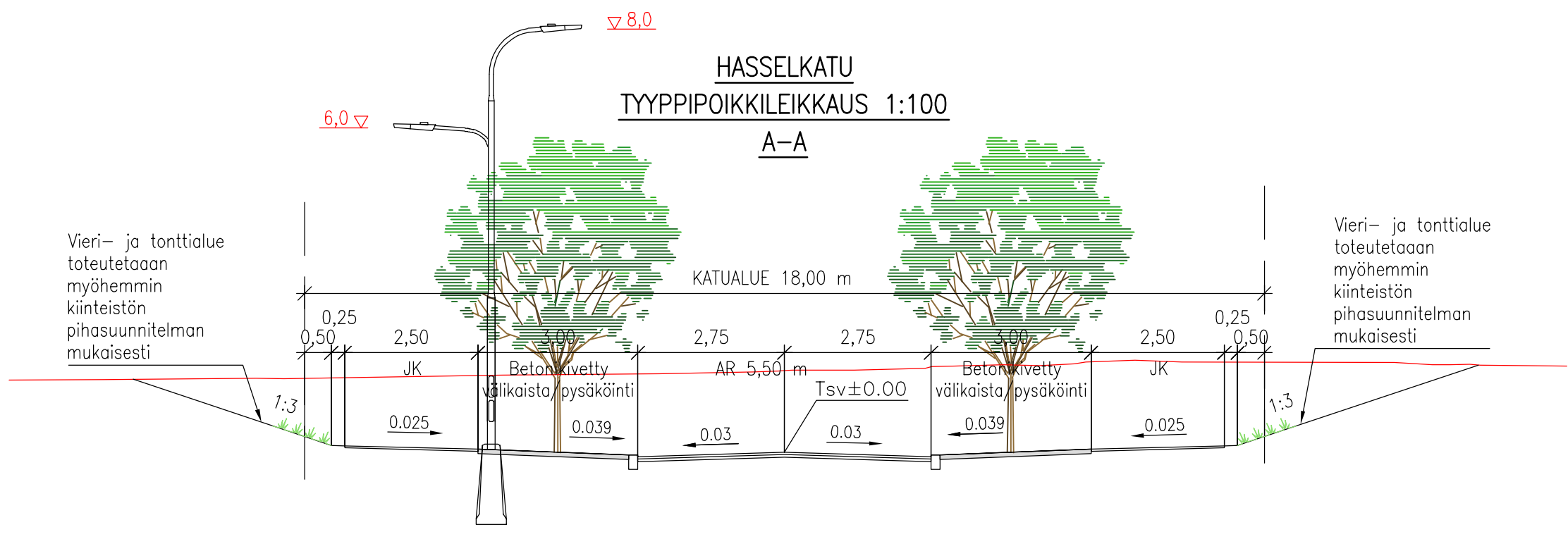
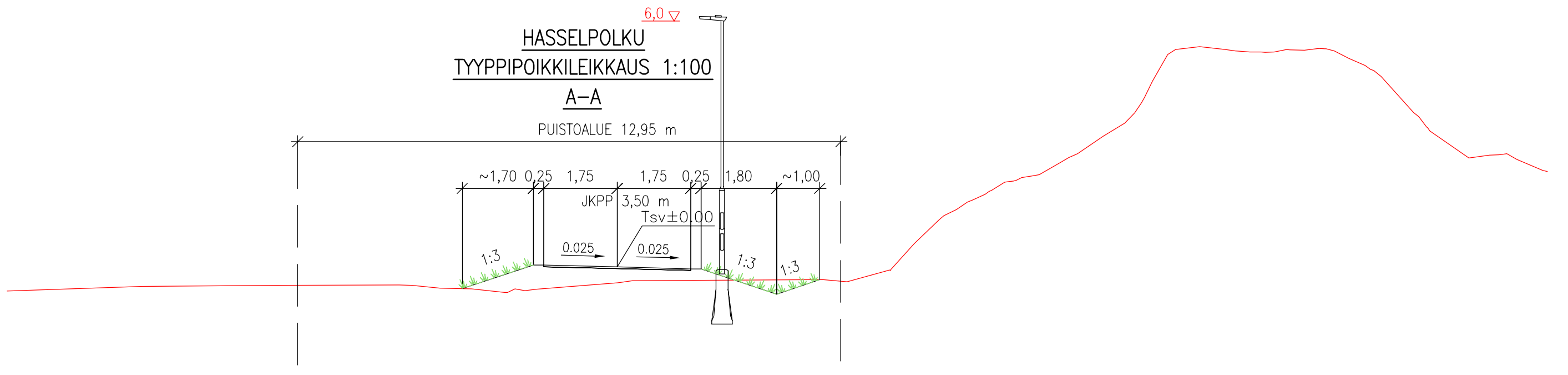


- Päällysrakenne
- Putkien perustamistapa
- Vesijohto, laen korkeus
- Putken mitat ja laatu
- Paalu
- Hulevesiviemäri, sisäpohjan korkeus
- Putken mitat ja laatu
- Paalu, kaivoväli ja kaltevuus
- Jätevesiviemäri, sisäpohjan korkeus
- Putken mitat ja laatu
- Paalu, kaivoväli ja kaltevuus

Tasausviivan korkeus

Maanpinnan korkeus

Ajoradan sivukaltevuus



Tässä suunnitelmassa on käytetty ETRS-GK24/N2000 taso- ja korkeuskoordinaatistoa

<b>TAMPEREEN KAUPUNKI</b> KAUPUNKIYMPÄRISTÖN PALVELUALUE	22851	Diaarinumero:	18/222851/2
	22852	TRE:x/x.x/x	Piir.n:o 1/222852/2
<b>HASSELPOLKU</b> <b>HASSELKATU</b>		Tark. Liik.	Katri Jokela
		Tark. Katu	Mikko Vainiomäki
		Tark. Hule	-
		Tark. Geo	-
		Pvm.	2.1.2025
LAKALAIVA, PELTOLAMMI KATU- JA PUISTOSUUNNITELMA PITUUSLEIKKAUS 1:1000/1:100 POIKKILEIKKAUKSET 1:100		Piirt.	Mikko Kielo
		Suunn.	Mikko Kielo
		Tark.	Jouni Sivenius