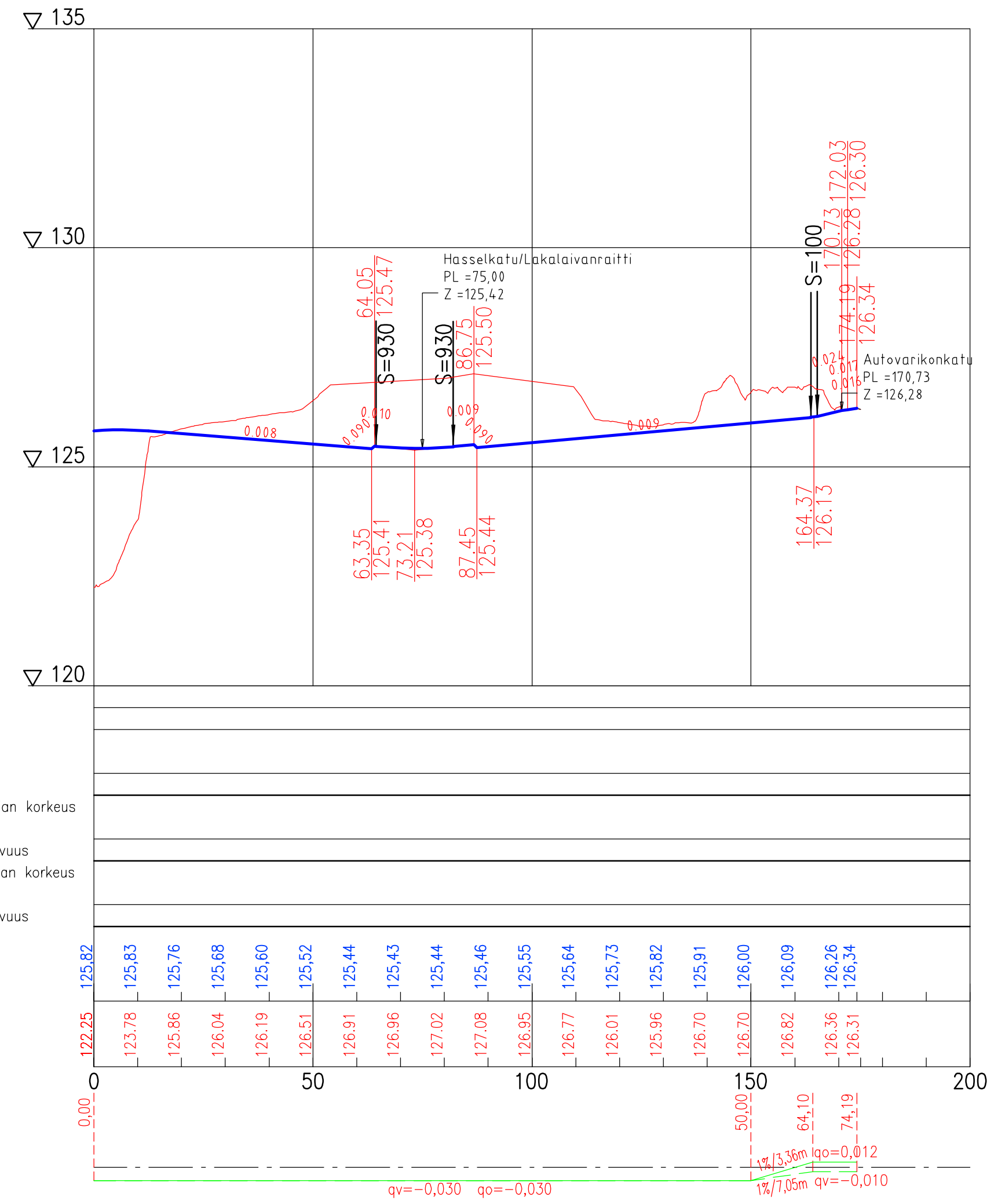
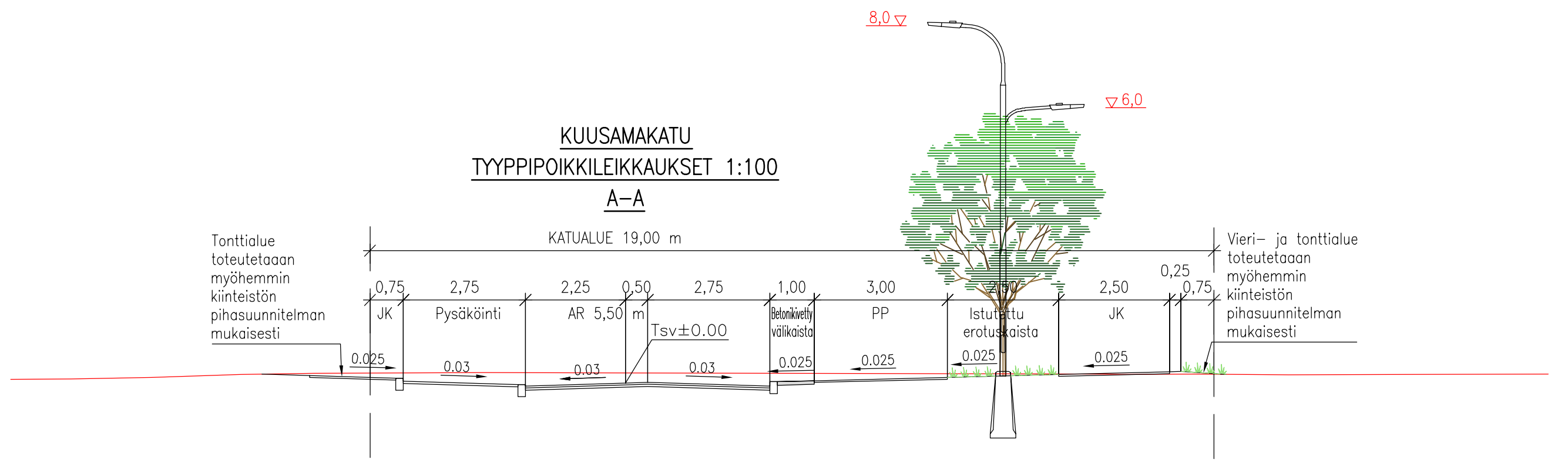


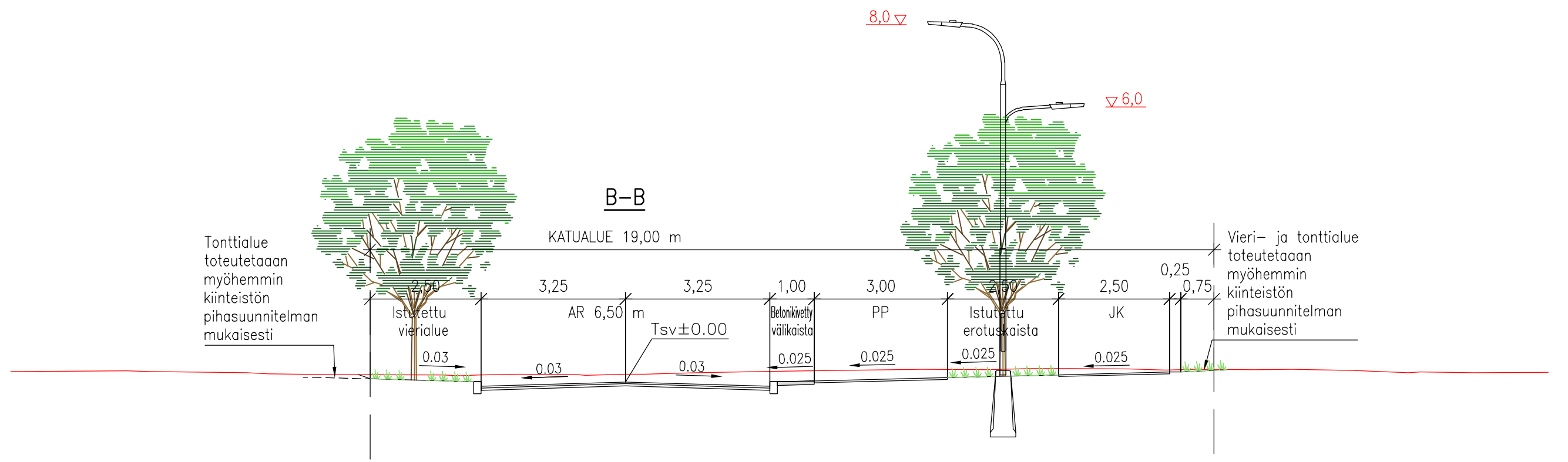
Kuusamakatu



KUUSAMAKATU  
TYYPPIPOIKKILEIKKAUKSET 1:100  
A-A



B-B



Tässä suunnitelmassa on käytetty ETRS-GK24/N2000 taso- ja korkeuskoordinaatistoa

<p><b>TAMPEREEN KAUPUNKI</b> KAUPUNKIYMPÄRISTÖN PALVELUALUE</p> <p><b>KUUSAMAKATU</b></p> <p>LAKALAIVA</p> <p>KATUSUUNNITELMA</p> <p>PITUUSLEIKKAUS 1:1000/1:100</p> <p>POIKKILEIKKAUKSET 1:100</p>	Diaarinumero: TRE:x/x.x/x	
	Tark. Liik.	Katri Jokela
	Tark. Katu	Mikko Vainiomäki
	Tark. Hule	-
	Tark. Geo	-
Pvm.	2.1.2025	
Kuntatekniikan suunnittelu		Piirt. Mikko Kielo
		Suunn. Mikko Kielo
		Tark. Jouni Sivenius
Piir.n:o		1/22853/2