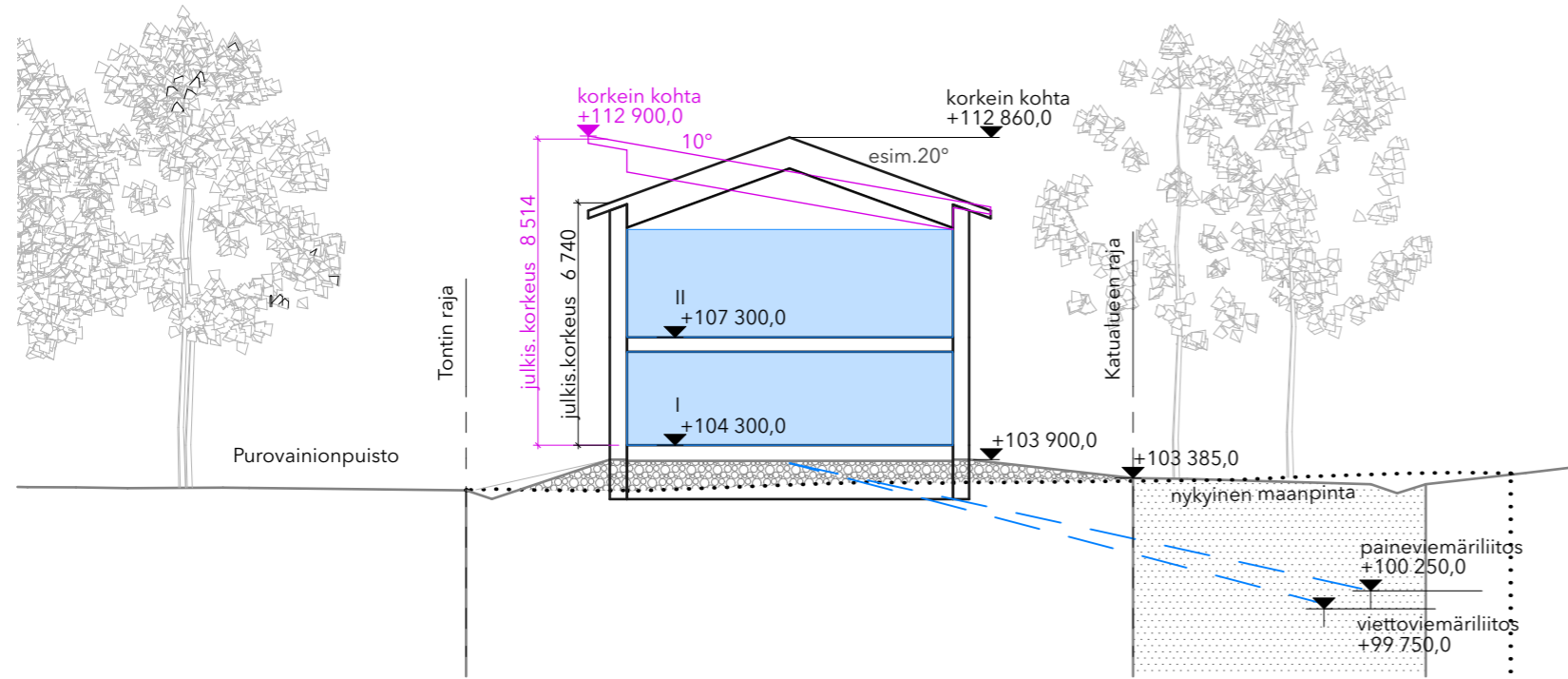
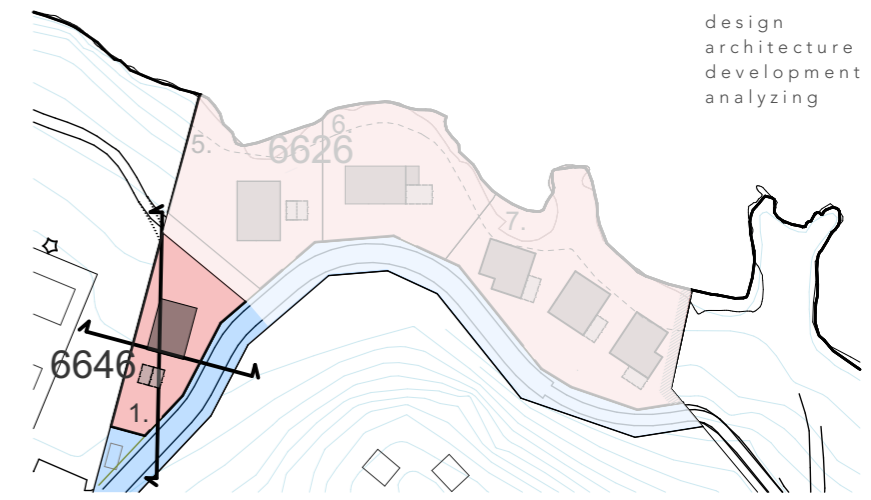







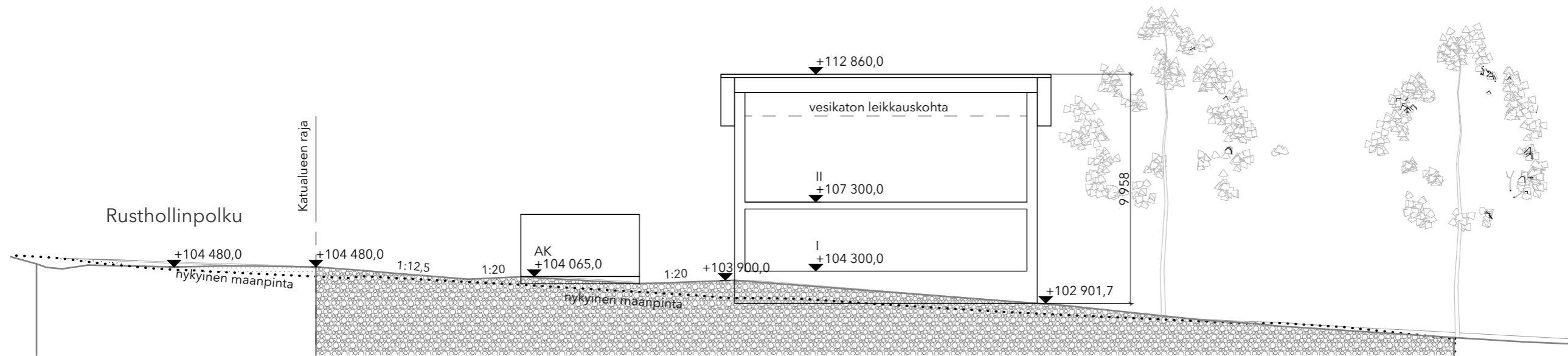


Rakennusten sijoittuminen suhteessa maastoon,
katukorkoon ja kunnallistekniikkaan

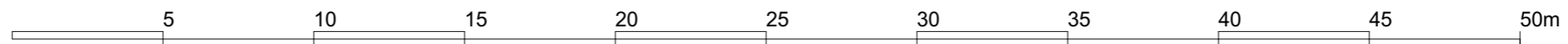


Poikkileikkaus rakennuksen eteläpäädyn kohdalta

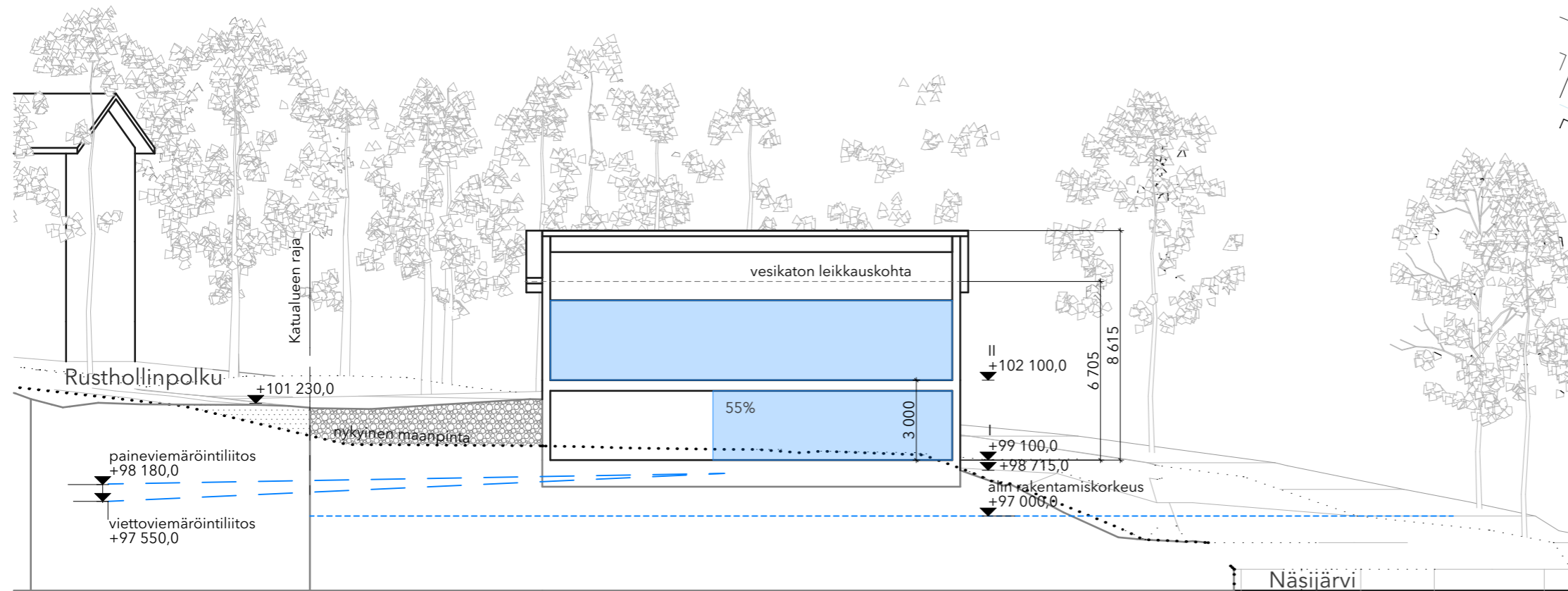
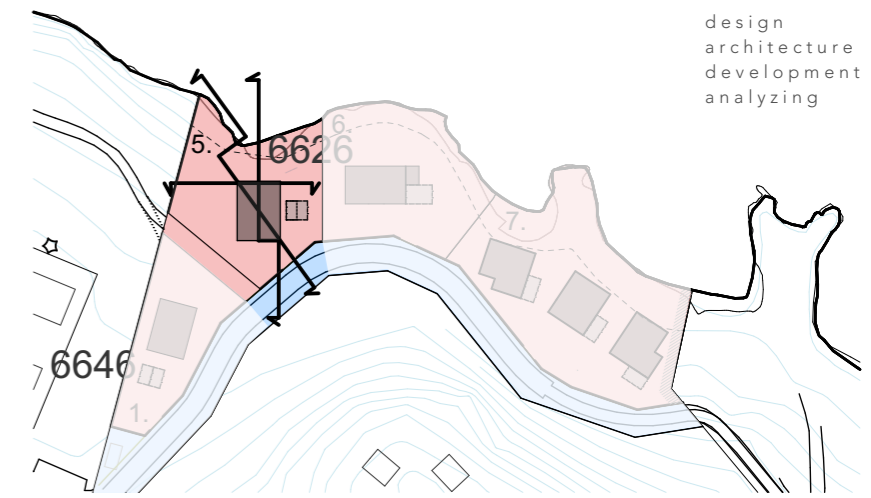
-  vaihtoehtoinen kaavamukainen kattomuoto ja -kulma
-  paine- ja viettoviemärien kallistus suunniteltuihin viemärikorkoihin
-  nykyinen maanpinta
-  alin rakentamiskorko +97,0
-  rakennusoikeutta muodostavat huonetilat








Pituusleikkaus tonttiliittymästä tontin pohjoiskulmaan

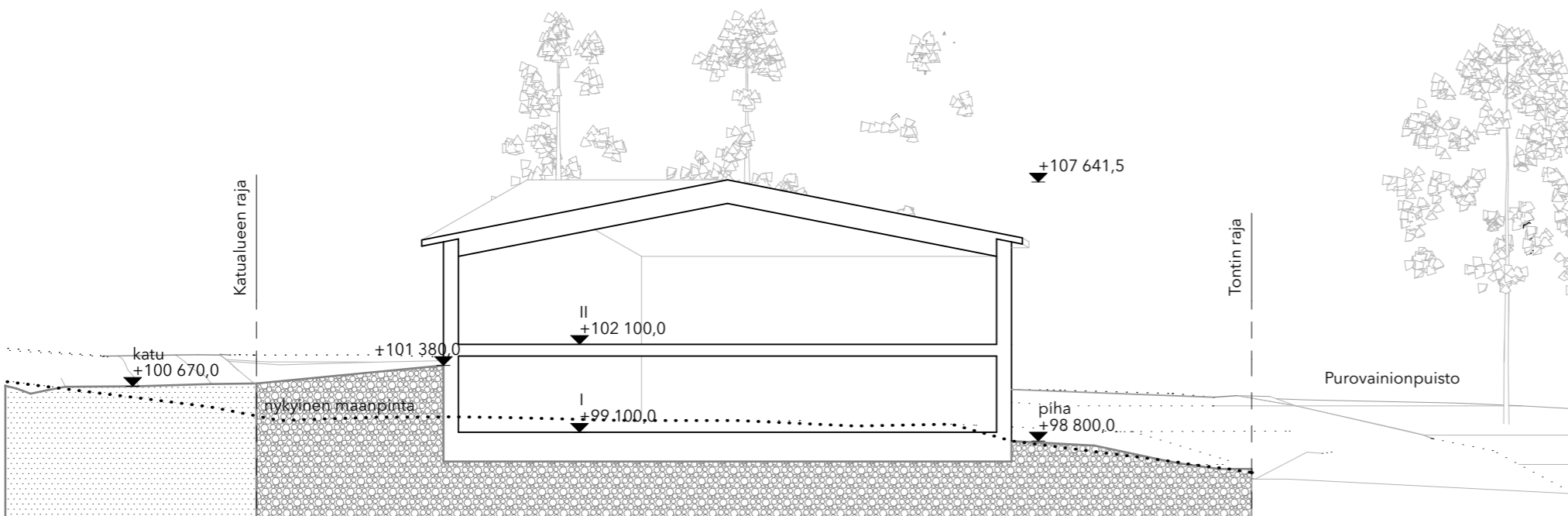


Rakennusten sijoittuminen suhteessa maastoon,
katukorkoon ja kunnallistekniikkaan

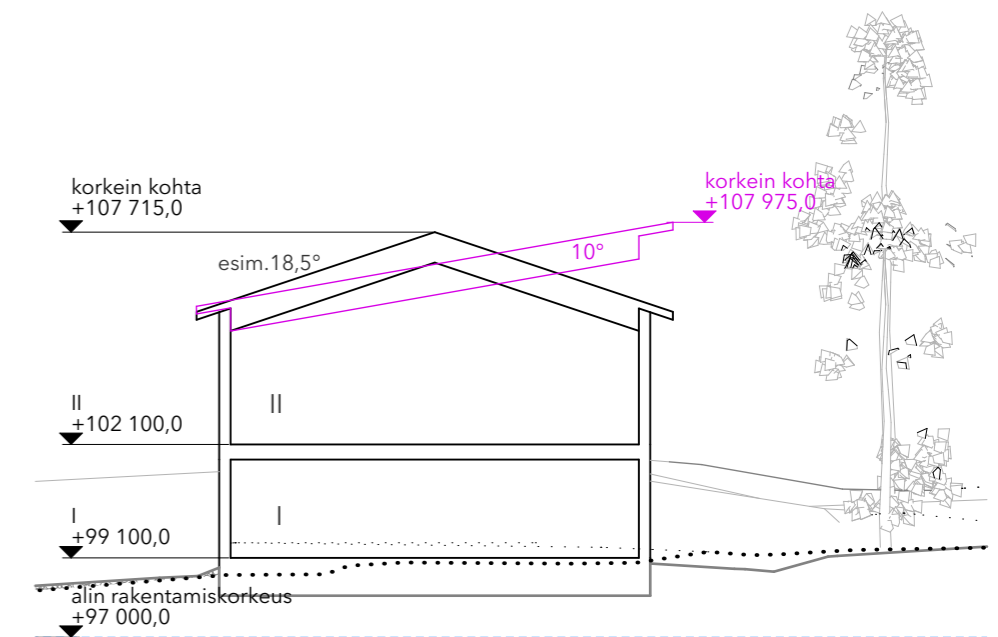


Pituusleikkaus rakennuksen suuntaisesti

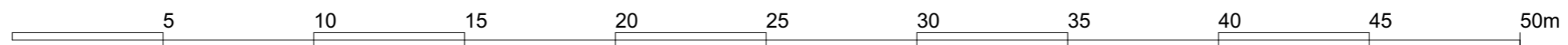
-  vaihtoehtoinen kaavamukainen kattomuoto ja -kulma
-  paine- ja viettoviemärien kallistus suunniteltuihin viemärikorkoihin
-  nykyinen maanpinta
-  alin rakentamiskorko +97,0
-  rakennusoikeutta muodostavat huonetilat



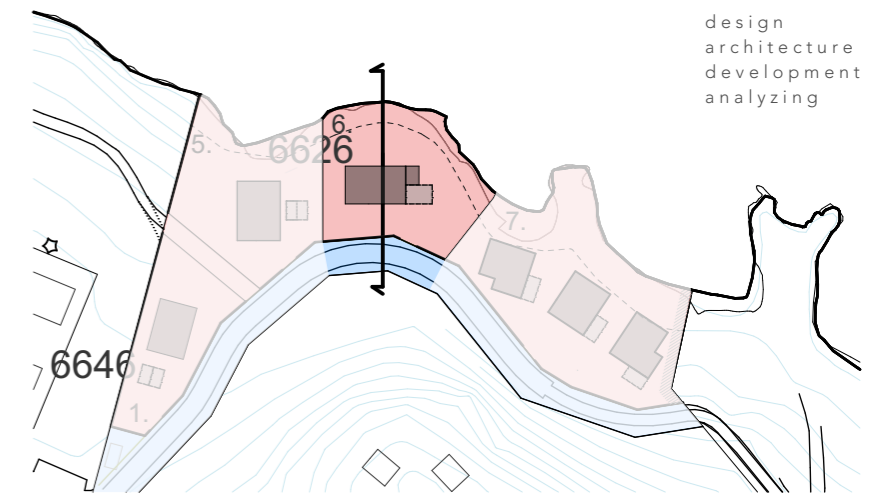
Pituusleikkaus tonttiliittymän kohdalta, rakennuksen kulmasta kulmaan








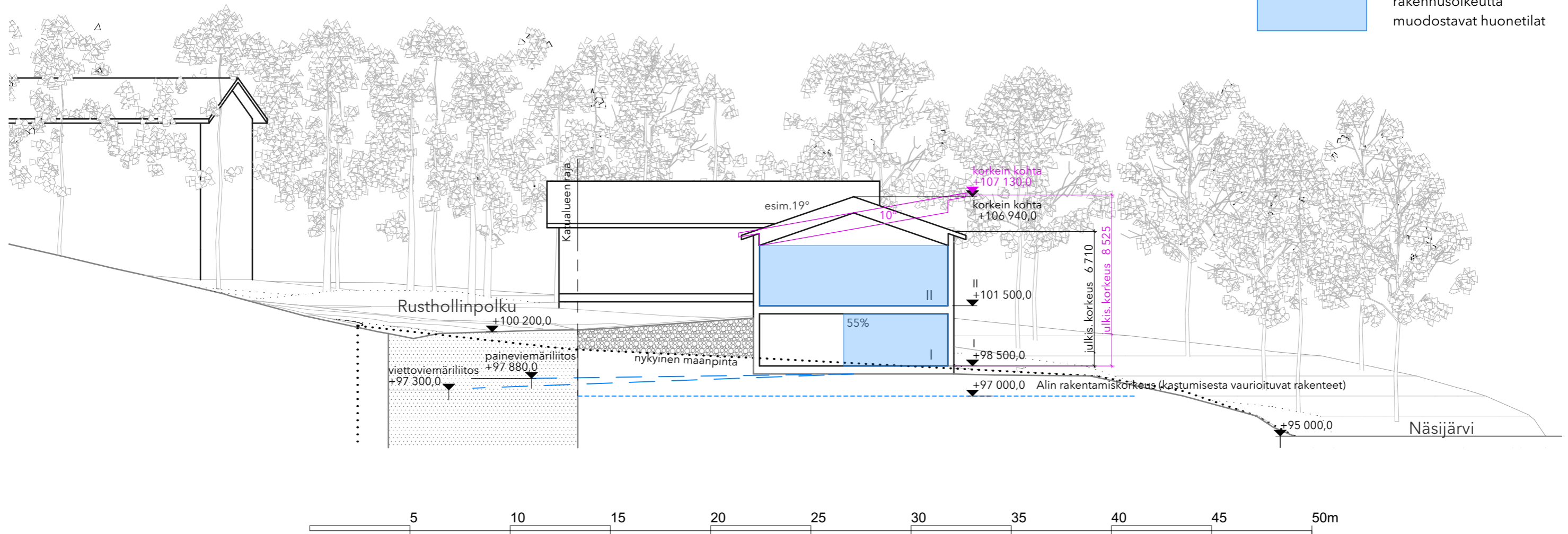
Poikkileikkaus pohjoispäädystä



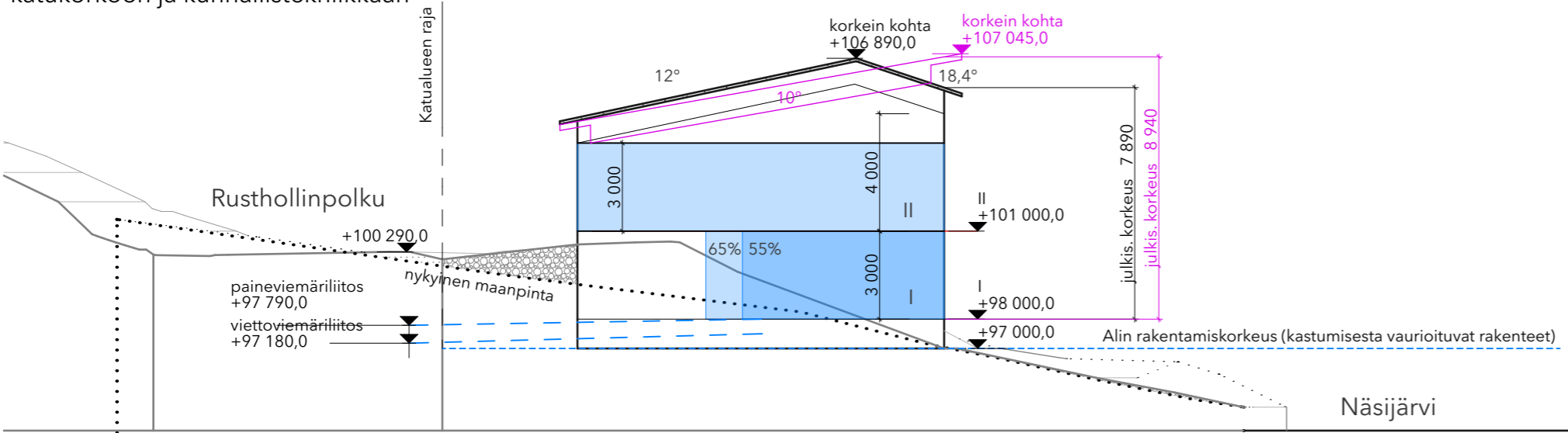
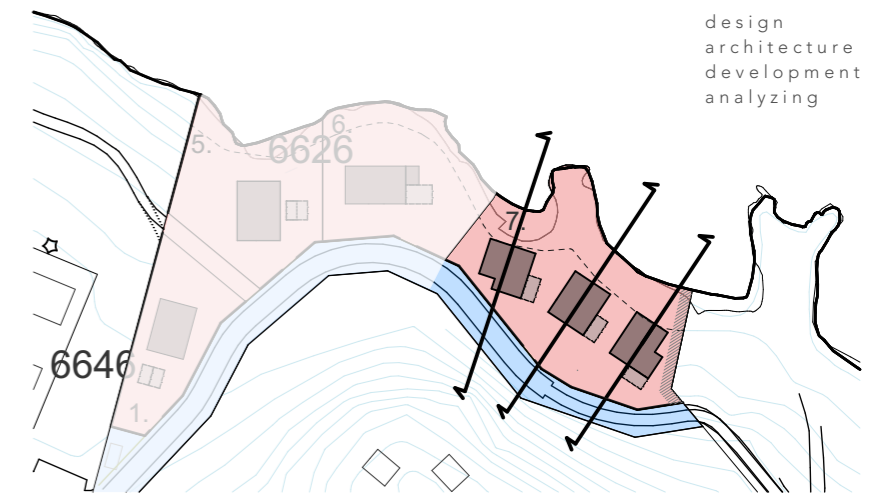
Rakennusten sijoittuminen suhteessa maastoon,
katukorkoon ja kunnallistekniikkaan



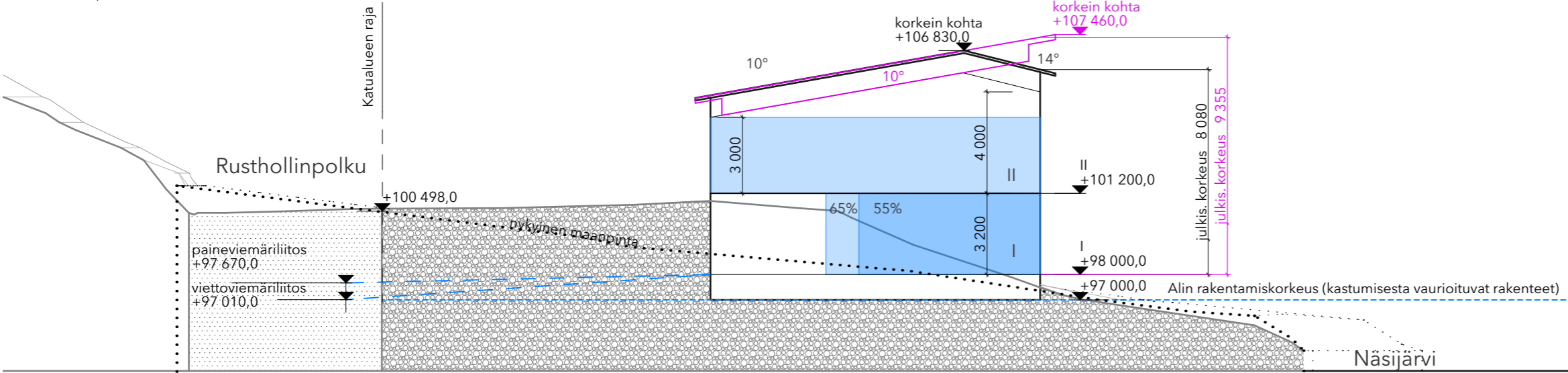
-  vaihtoehtoinen kaavamukainen kattomuoto ja -kulma
-  paine- ja viettoviemärien kallistus suunniteltuihin viemärikorkoihin
-  nykyinen maanpinta
-  alin rakentamiskorko +97,0
-  rakennusoikeutta muodostavat huonetilat



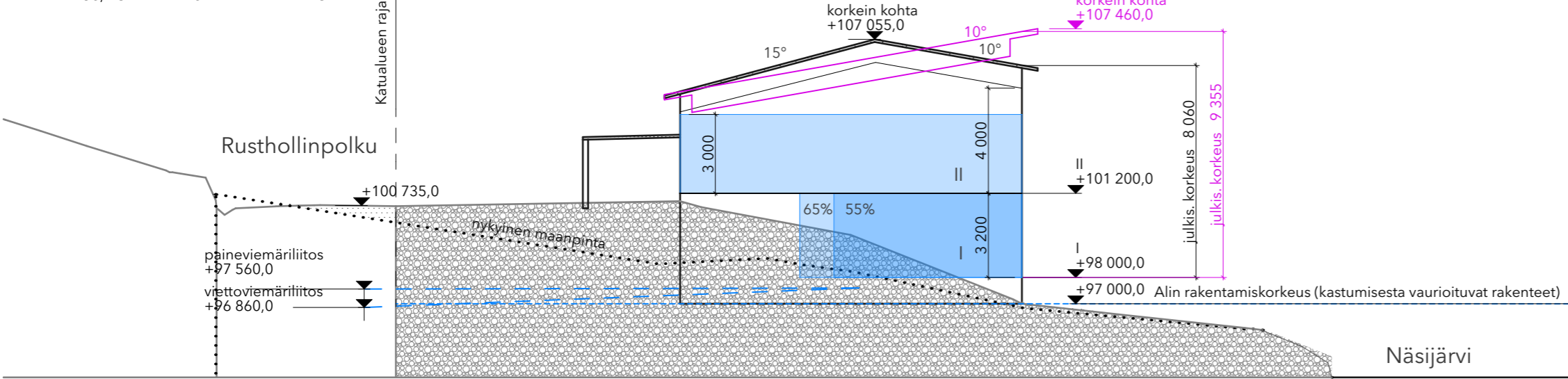
Rakennusten sijoittuminen suhteessa maastoon,
katukorkoon ja kunnallistekniikkaan








LEikkaus, TONTTI 7 LÄNNEN PUOLEINEN TALO

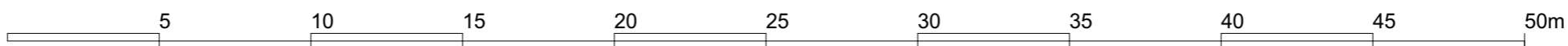



LEikkaus, TONTTI 7 KESKIMÄINEN TALO



LEikkaus, TONTTI 7 IDÄN PUOLEINEN TALO


-  vaihtoehtoinen kaavamukainen kattomuoto ja -kulma
-  paine- ja viettoviemärien kallistus suunniteltuihin viemärikorkoihin
-  nykyinen maanpinta
-  alin rakentamiskorko +97,0
-  rakennusoikeutta muodostavat huonetilat





Aluejulkisivu järveltä

1:350



Aluejulkisivu Rusthollinpolulta

1:350



Näkymä järveltä



Ilmakuva



Näkymä Rusthollinpolulta



Näkymä rinteestä